



Informe meteorológico

Elaborado por la Asistente de Daniel Poleo-Brito

Periodo analizado: Día actual

Ventana temporal:	15/06/2026 00:00 - 15/06/2026 10:23
Estaciones con dato reciente:	131 Observaciones en ventana: 257
Ráfaga máxima del período:	Sin dato
Temperatura máxima más alta del período:	San Jorge Los Chiles (ZN) (33.8 °C)
Temperatura mínima más baja del período:	Volcan Turrialba (CS) (7.2 °C)
Lluvia mayor del último corte diario:	Pacífico Central (Pez Vela) con 123.0 mm
Lluvia mayor del período:	Pacífico Sur (Las Esferas Osa) con 80.8 mm

Ráfagas máximas del período

Sin datos disponibles.

Temperaturas máximas más altas

Estación (Región)	Reg.	Temp. máx. período (°C)
San Jorge Los Chiles (ZN)	ZN	33.8
Baru (PC)	PC	31.8
Río Tirimbina Sarapiquí (ZN)	ZN	30.8
Sepecue Telire Talamanca (CS)	CS	30.5
Cafetalera Giro San Vito Puntarenas (PS)	PS	26.4
Hitoy Cerere Talamanca (CS)	CS	25.8
ITCR San Carlos (ZN)	ZN	25.6
Aerodromo Zona Norte (ZN)	ZN	25.5

Temperaturas mínimas más bajas

Estación (Región)	Reg.	Temp. mín. período (°C)
Volcan Turrialba (CS)	CS	7.2
Coronado (VC)	VC	14.8
Pacayas Alvarado Cartago (VC)	VC	15.1
La Union Cartago (VC)	VC	15.4
San Vicente (ZN)	ZN	16.3
ASADA San Gabriel Rosario Desamparados (PC)	PC	16.4
Aranjuez (VC)	VC	16.5
Guayabo Turrialba (CS)	CS	17.5

Mayor lluvia de ayer - último corte

Estación (Región)	Reg.	Lluvia ayer corte (mm)
Pez Vela (PC)	PC	123.0
Las Esferas Osa (PS)	PS	80.8
Garza Bavco Quebrado (PN)	PN	78.0
Pindeco Buenos Aires (PS)	PS	35.4
Las Brisas Coto Brus (PS)	PS	27.2
Fundacion Neotropica Sierpe Orosquiola (PS)	PS	25.6
Ciudad Neily Coto 49 (PS)	PS	22.4
Brasilia Upala (ZN)	ZN	20.8

Comparativo de lluvia por región

Reg.	Est. lluviosa período	Lluvia período (mm)	Est. lluviosa corte	Lluvia ayer corte (mm)
PN	Garza Bavco Quebrado	78.0	Garza Bavco Quebrado	78.0
PC	Arunachala Río Nuevo PZ	9.6	Pez Vela	123.0
PS	Las Esferas Osa	80.8	Las Esferas Osa	80.8
VC	Belen Heredia	14.0	Belen Heredia	14.0
ZN	Brasilia Upala	20.8	Brasilia Upala	20.8
CN	Rain Forest	18.2	Rain Forest	18.2
CS	AERO Limón	3.8	AERO Limón	3.8

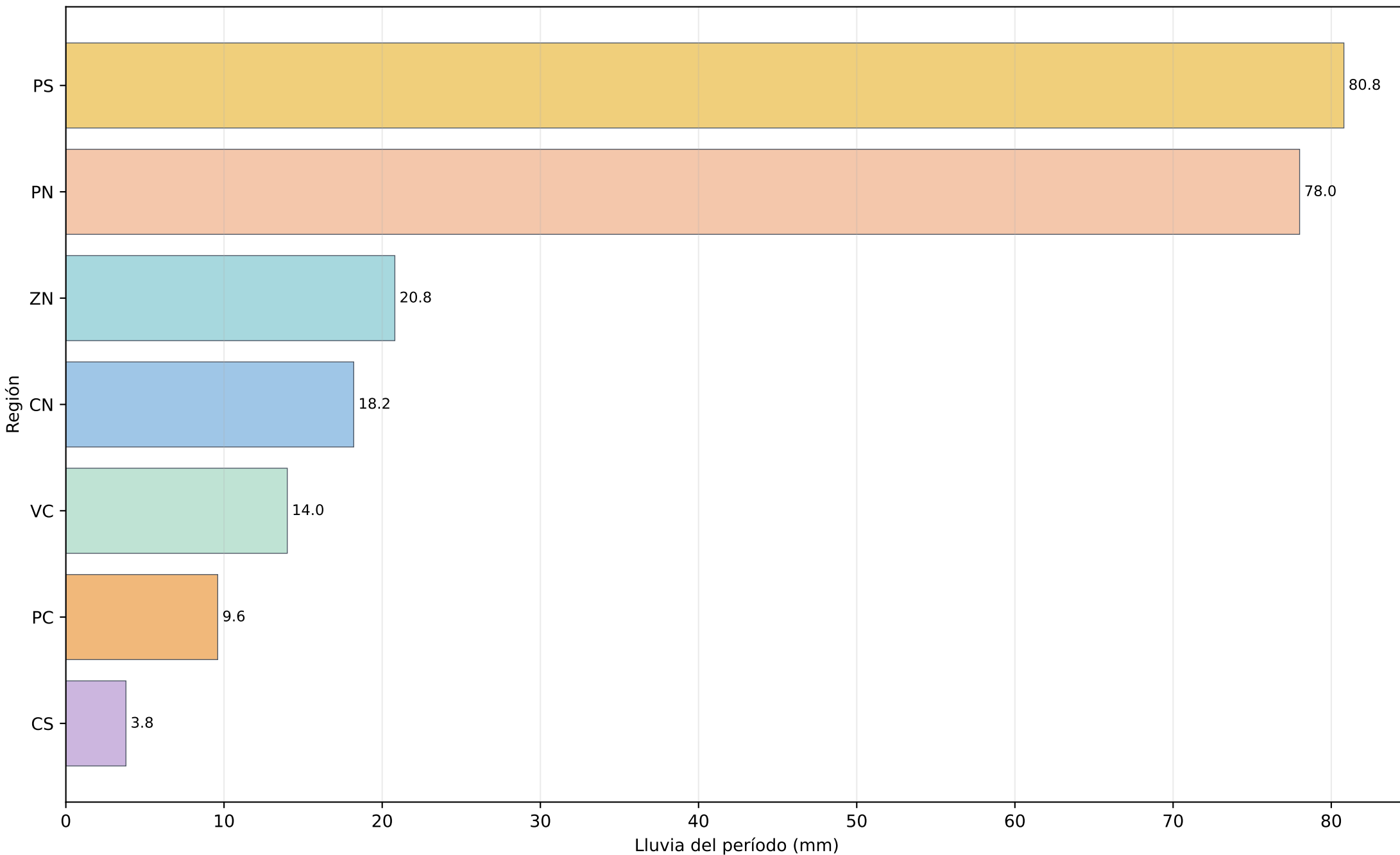
Comparativo de ráfagas y temperatura por región

Reg.	Est. ráfaga máx.	Ráfaga máx. período (km/h)	Est. temp. máx.	Temp. máx. período (°C)	Est. temp. mín.	Temp. mín. período (°C)
PN	nan	-	AERO Liberia 07	23.7	Santa Rita Nandayure	21.5
PC	nan	-	Baru	31.8	ASADA San Gabriel Rosario D	16.4
PS	nan	-	Cafetalera Giro San Vito Punt	26.4	nan	-
VC	nan	-	CRRV Plantel Piedades Santa	19.4	Coronado	14.8
ZN	nan	-	San Jorge Los Chiles	33.8	San Vicente	16.3
CN	nan	-	EARTH	23.8	Fruta De Pan Guapiles	21.8
CS	nan	-	Sepecue Telire Talamanca	30.5	Volcan Turrialba	7.2



Región con estación más lluviosa del período

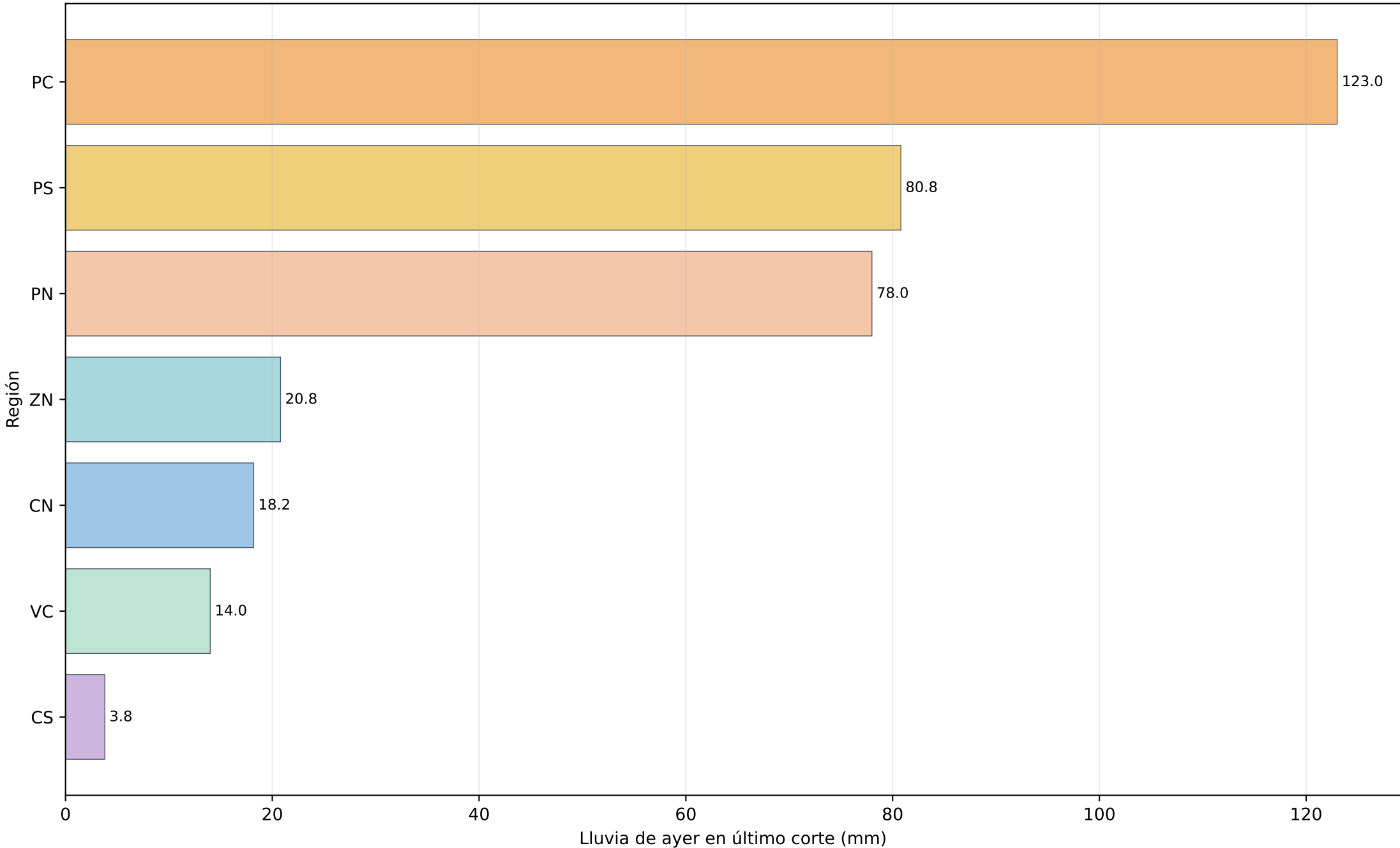
Comparativo regional





Región con estación más lluviosa del último corte

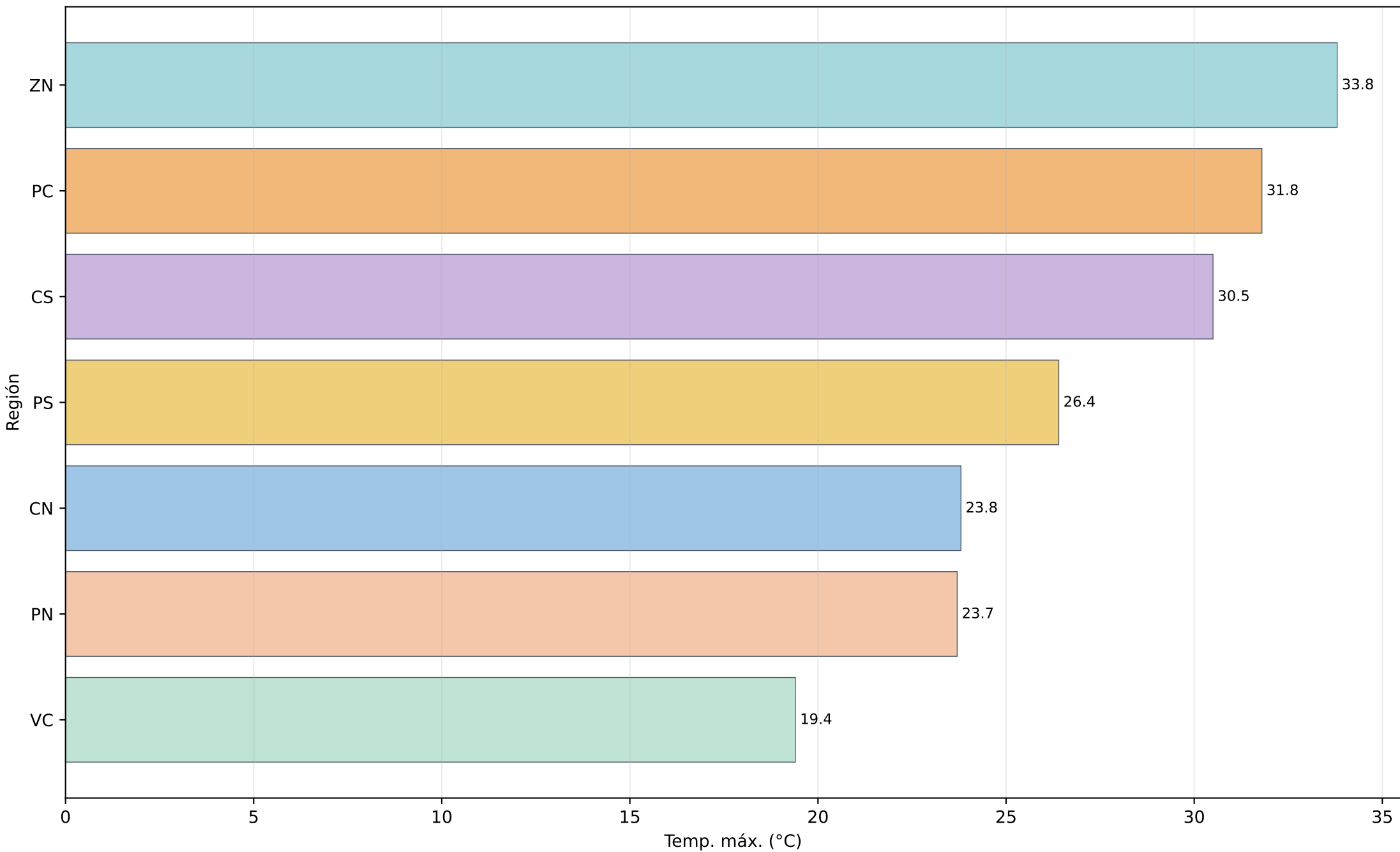
Comparativo regional





Temperatura máxima por región

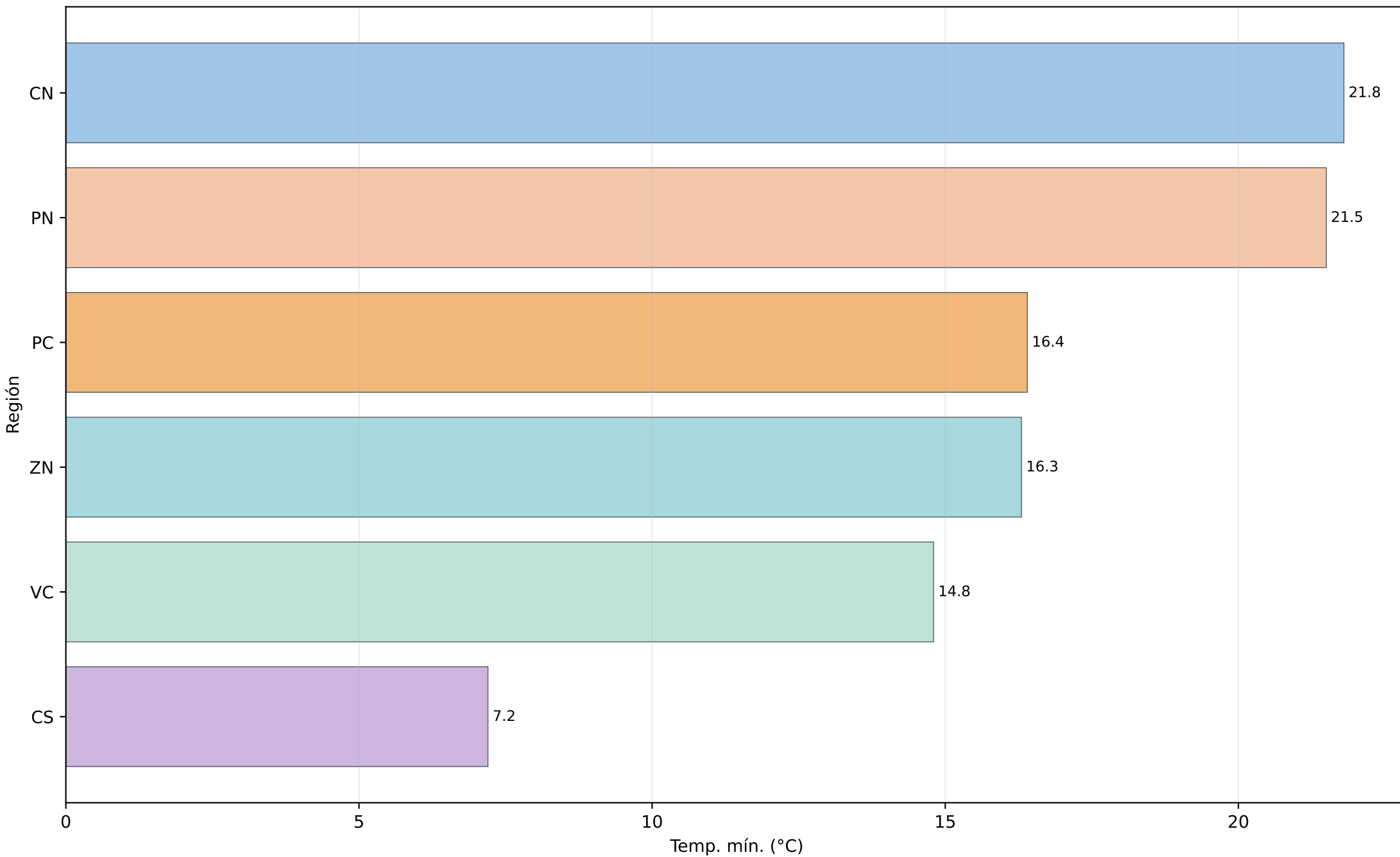
Comparativo regional





Temperatura mínima por región

Comparativo regional



Mayor ráfaga del período

Reg.	Estación (Región)	Ráfaga máx. período (km/h)
PN	Copalchi Peñas Blancas (PN)	-
PN	Santa Cecilia La Cruz (PN)	-
PN	San Jose Pinilla (PN)	-
PN	Santa Elena La Cruz (PN)	-
PN	Finca La Ceiba (PN)	-
PN	Paquera (PN)	-

Mayor temp. máxima del período

Reg.	Estación (Región)	Temp. máx. período (°C)
PN	AERO Liberia 07 (PN)	23.7
PN	AERO Liberia 25 (PN)	23.4
PN	Miel La Guinea (PN)	23.4
PN	Santa Rita Nandayure (PN)	22.3
PN	Copalchi Peñas Blancas (PN)	-
PN	Santa Cecilia La Cruz (PN)	-

Menor temp. mínima del período

Reg.	Estación (Región)	Temp. mín. período (°C)
PN	Santa Rita Nandayure (PN)	21.5
PN	AERO Liberia 07 (PN)	22.3
PN	Miel La Guinea (PN)	22.3
PN	AERO Liberia 25 (PN)	22.4
PN	Copalchi Peñas Blancas (PN)	-
PN	Santa Cecilia La Cruz (PN)	-

Mayor lluvia ayer - último corte

Reg.	Estación (Región)	Lluvia ayer corte (mm)
PN	Garza Bavco Quebrado (PN)	78.0
PN	Oroceiba Orotina (PN)	11.4
PN	Santa Cecilia La Cruz (PN)	11.0
PN	Nicoya Dulce Nombre (PN)	8.0
PN	ASADA Santa Marta De Hojanc	5.8
PN	Refugio Nacional De Vida Silve	5.6

Mayor ráfaga del período

Reg.	Estación (Región)	Ráfaga máx. período (km/h)
PC	Muelle Herradura (PC)	-
PC	La Lucha Leon Cortez (PC)	-
PC	Parrita (PC)	-
PC	El Rodeo Tarrazú (PC)	-
PC	ASADA San Gabriel Rosario Des	-
PC	Finca Damas (PC)	-

Mayor temp. máxima del período

Reg.	Estación (Región)	Temp. máx. período (°C)
PC	Baru (PC)	31.8
PC	ASADA San Gabriel Rosario Des	17.9
PC	Muelle Herradura (PC)	-
PC	La Lucha Leon Cortez (PC)	-
PC	Parrita (PC)	-
PC	El Rodeo Tarrazú (PC)	-

Menor temp. mínima del período

Reg.	Estación (Región)	Temp. mín. período (°C)
PC	ASADA San Gabriel Rosario Des	16.4
PC	Baru (PC)	24.2
PC	Muelle Herradura (PC)	-
PC	La Lucha Leon Cortez (PC)	-
PC	Parrita (PC)	-
PC	El Rodeo Tarrazú (PC)	-

Mayor lluvia ayer - último corte

Reg.	Estación (Región)	Lluvia ayer corte (mm)
PC	Pez Vela (PC)	123.0
PC	Arunachala Río Nuevo PZ (PC)	9.6
PC	Finca Damas (PC)	1.2
PC	Parrita (PC)	0.6
PC	El Rodeo Tarrazú (PC)	0.6
PC	La Lucha Leon Cortez (PC)	0.2

Mayor ráfaga del período

Reg.	Estación (Región)	Ráfaga máx. período (km/h)
PS	Puerto Jimenez (PS)	-
PS	Laurel (PS)	-
PS	Río Claro Golfito (PS)	-
PS	Fundacion Neotropica Sierpe O	-
PS	Ciudad Neily Coto 49 (PS)	-
PS	Greg Gund Pto Jimenez (PS)	-

Mayor temp. máxima del período

Reg.	Estación (Región)	Temp. máx. período (°C)
PS	Cafetalera Giro San Vito Punta	26.4
PS	Puerto Jimenez (PS)	-
PS	Laurel (PS)	-
PS	Río Claro Golfito (PS)	-
PS	Fundacion Neotropica Sierpe O	-
PS	Ciudad Neily Coto 49 (PS)	-

Menor temp. mínima del período

Reg.	Estación (Región)	Temp. mín. período (°C)
PS	Puerto Jimenez (PS)	-
PS	Laurel (PS)	-
PS	Río Claro Golfito (PS)	-
PS	Fundacion Neotropica Sierpe O	-
PS	Ciudad Neily Coto 49 (PS)	-
PS	Greg Gund Pto Jimenez (PS)	-

Mayor lluvia ayer - último corte

Reg.	Estación (Región)	Lluvia ayer corte (mm)
PS	Las Esferas Osa (PS)	80.8
PS	Pindeco Buenos Aires (PS)	35.4
PS	Las Brisas Coto Brus (PS)	27.2
PS	Fundacion Neotropica Sierpe O	25.6
PS	Ciudad Neily Coto 49 (PS)	22.4
PS	Río Claro Golfito (PS)	17.8

Mayor ráfaga del período

Reg.	Estación (Región)	Ráfaga máx. período (km/h)
VC	ITCR Cartago (VC)	-
VC	Pacayas Alvarado Cartago (VC)	-
VC	Cerro Juco Paraíso Cartago (VC)	-
VC	Cd. De Los Niños Paraíso (VC)	-
VC	Barrancas El Guarco (VC)	-
VC	CIGEFI (VC)	-

Mayor temp. máxima del período

Reg.	Estación (Región)	Temp. máx. período (°C)
VC	CRRV Plantel Piedades Santa A	19.4
VC	Aranjuez (VC)	18.0
VC	Pacayas Alvarado Cartago (VC)	16.3
VC	La Union Cartago (VC)	16.3
VC	Coronado (VC)	15.8
VC	ITCR Cartago (VC)	-

Menor temp. mínima del período

Reg.	Estación (Región)	Temp. mín. período (°C)
VC	Coronado (VC)	14.8
VC	Pacayas Alvarado Cartago (VC)	15.1
VC	La Union Cartago (VC)	15.4
VC	Aranjuez (VC)	16.5
VC	CRRV Plantel Piedades Santa A	18.6
VC	ITCR Cartago (VC)	-

Mayor lluvia ayer - último corte

Reg.	Estación (Región)	Lluvia ayer corte (mm)
VC	Belen Heredia (VC)	14.0
VC	Santa Barbara (VC)	13.0
VC	AERO JSM Este25 (VC)	9.2
VC	Residencial Bosques Pozos San	9.0
VC	San Joaquin (VC)	7.4
VC	AERO JSM Oeste (VC)	5.6

Mayor ráfaga del período

Reg.	Estación (Región)	Ráfaga máx. período (km/h)
ZN	Los Chiles (ZN)	-
ZN	Brasilia Upala (ZN)	-
ZN	Montana Sagrada La Palmera (ZN)	-
ZN	Upala (ZN)	-
ZN	La Rebusca (ZN)	-
ZN	Balsa San Ramon (ZN)	-

Mayor temp. máxima del período

Reg.	Estación (Región)	Temp. máx. período (°C)
ZN	San Jorge Los Chiles (ZN)	33.8
ZN	Río Tirimbina Sarapiquí (ZN)	30.8
ZN	ITCR San Carlos (ZN)	25.6
ZN	Aerodromo Zona Norte (ZN)	25.5
ZN	La Fortuna (ZN)	24.7
ZN	Los Chiles (ZN)	24.6

Menor temp. mínima del período

Reg.	Estación (Región)	Temp. mín. período (°C)
ZN	San Vicente (ZN)	16.3
ZN	Volcan Tenorio (ZN)	20.0
ZN	La Virgen Sarapiquí (ZN)	21.2
ZN	Horquetas (ZN)	21.8
ZN	La Fortuna (ZN)	22.2
ZN	Las Delicias (ZN)	22.6

Mayor lluvia ayer - último corte

Reg.	Estación (Región)	Lluvia ayer corte (mm)
ZN	Brasilia Upala (ZN)	20.8
ZN	La Virgen Sarapiquí (ZN)	19.8
ZN	Horquetas (ZN)	19.8
ZN	San Gerardo (ZN)	17.2
ZN	La Fortuna (ZN)	16.2
ZN	Aerodromo Zona Norte (ZN)	12.8

Mayor ráfaga del período

Reg.	Estación (Región)	Ráfaga máx. período (km/h)
CN	Hidroelectrica Horquetas (CN)	-
CN	Rain Forest (CN)	-
CN	Fruta De Pan Guapiles (CN)	-
CN	Canta Gallo (CN)	-
CN	EARTH (CN)	-
CN	Pococí Guapiles (CN)	-

Mayor temp. máxima del período

Reg.	Estación (Región)	Temp. máx. período (°C)
CN	EARTH (CN)	23.8
CN	Hidroelectrica Horquetas (CN)	23.4
CN	Roxana Pococí (CN)	23.4
CN	Pococí Guapiles (CN)	23.1
CN	Fruta De Pan Guapiles (CN)	22.9
CN	Rain Forest (CN)	-

Menor temp. mínima del período

Reg.	Estación (Región)	Temp. mín. período (°C)
CN	Fruta De Pan Guapiles (CN)	21.8
CN	Pococí Guapiles (CN)	21.9
CN	Hidroelectrica Horquetas (CN)	22.0
CN	Roxana Pococí (CN)	22.2
CN	EARTH (CN)	22.9
CN	Rain Forest (CN)	-

Mayor lluvia ayer - último corte

Reg.	Estación (Región)	Lluvia ayer corte (mm)
CN	Rain Forest (CN)	18.2
CN	Fruta De Pan Guapiles (CN)	14.6
CN	Pococí Guapiles (CN)	13.4
CN	Hidroelectrica Horquetas (CN)	12.2
CN	Roxana Pococí (CN)	9.2
CN	Canta Gallo (CN)	1.0

Mayor ráfaga del período

Reg.	Estación (Región)	Ráfaga máx. período (km/h)
CS	Volcan Irazu (CS)	-
CS	Volcan Turrialba (CS)	-
CS	Juan Vinas (CS)	-
CS	Turrialba (CS)	-
CS	Sitio Mata (CS)	-
CS	Guayabo Turrialba (CS)	-

Mayor temp. máxima del período

Reg.	Estación (Región)	Temp. máx. período (°C)
CS	Sepecue Telire Talamanca (CS)	30.5
CS	Hitoy Cerere Talamanca (CS)	25.8
CS	AERO Limón (CS)	25.0
CS	Gavilan Canta Bratsi Talamanca	24.0
CS	La Suiza Turrialba (CS)	21.5
CS	Turrialba (CS)	21.4

Menor temp. mínima del período

Reg.	Estación (Región)	Temp. mín. período (°C)
CS	Volcan Turrialba (CS)	7.2
CS	Guayabo Turrialba (CS)	17.5
CS	Juan Vinas (CS)	17.6
CS	Sitio Mata (CS)	19.2
CS	Turrialba (CS)	19.8
CS	La Suiza Turrialba (CS)	20.4

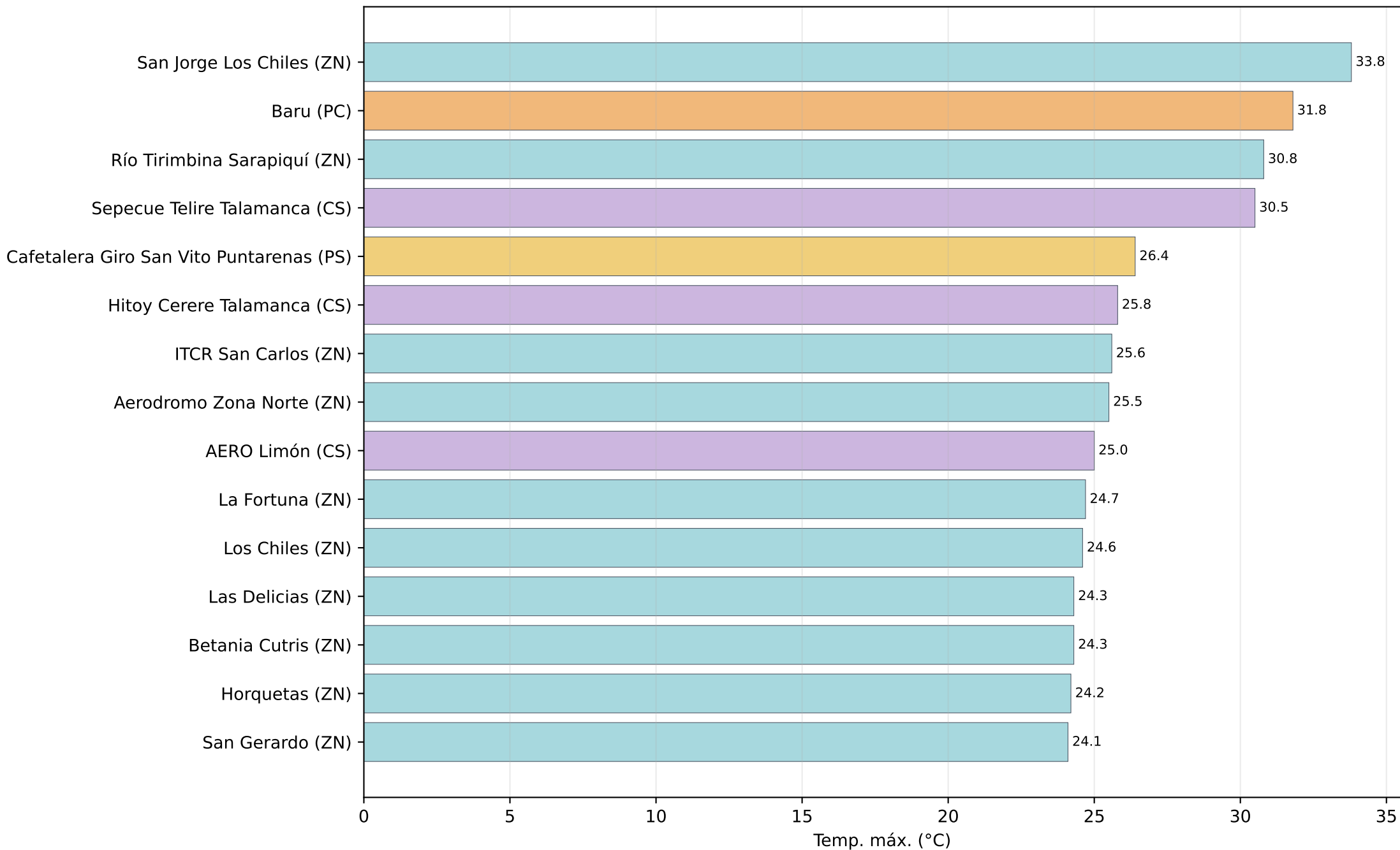
Mayor lluvia ayer - último corte

Reg.	Estación (Región)	Lluvia ayer corte (mm)
CS	AERO Limón (CS)	3.8
CS	CATIE Turrialba (CS)	1.2
CS	Gavilan Canta Bratsi Talamanca	0.6
CS	Sixaola (CS)	0.6
CS	Guayabo Turrialba (CS)	0.2
CS	La Pastora Turrialba (CS)	0.2



Ranking de temperaturas máximas

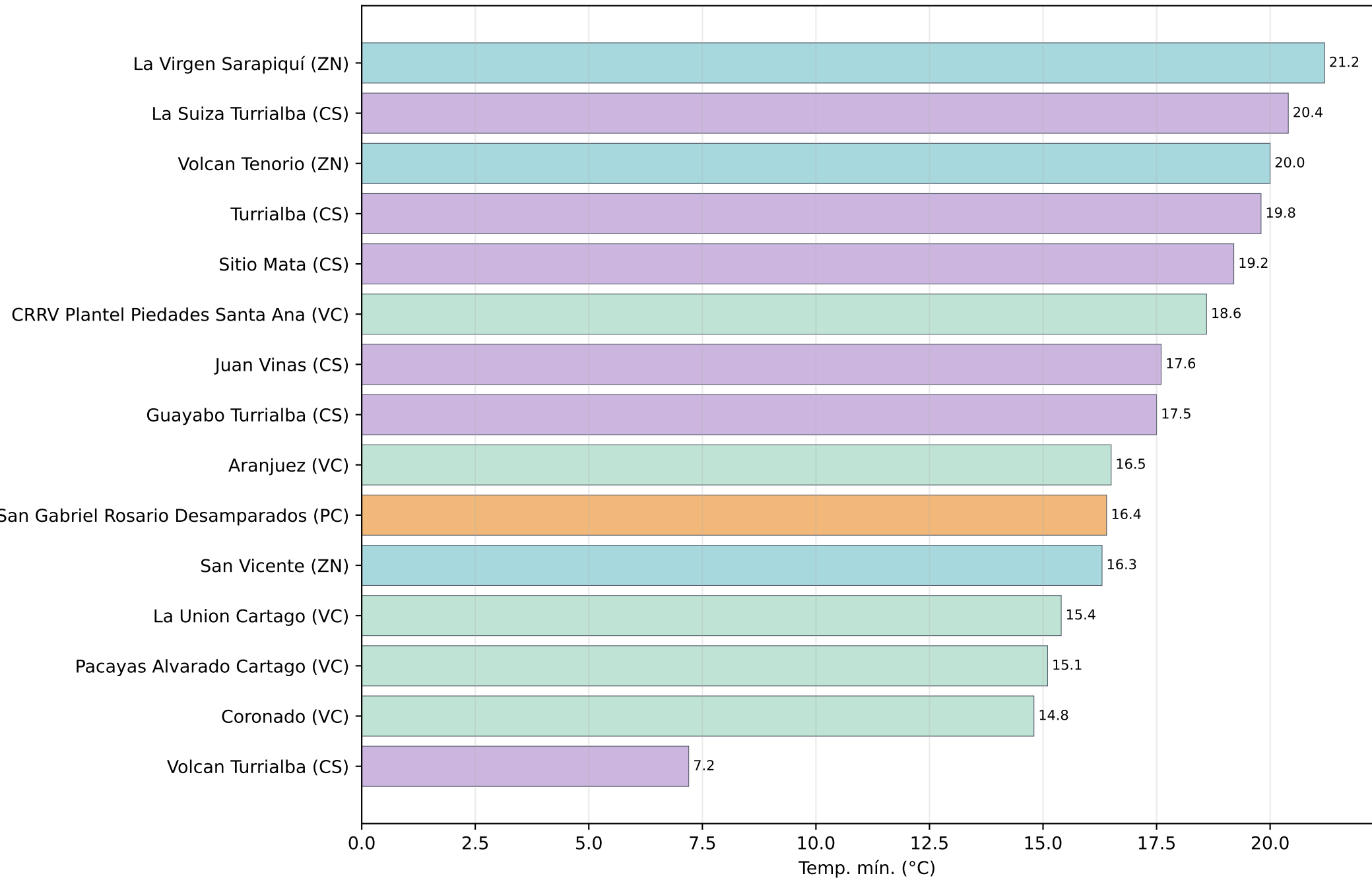
Red completa





Ranking de temperaturas mínimas

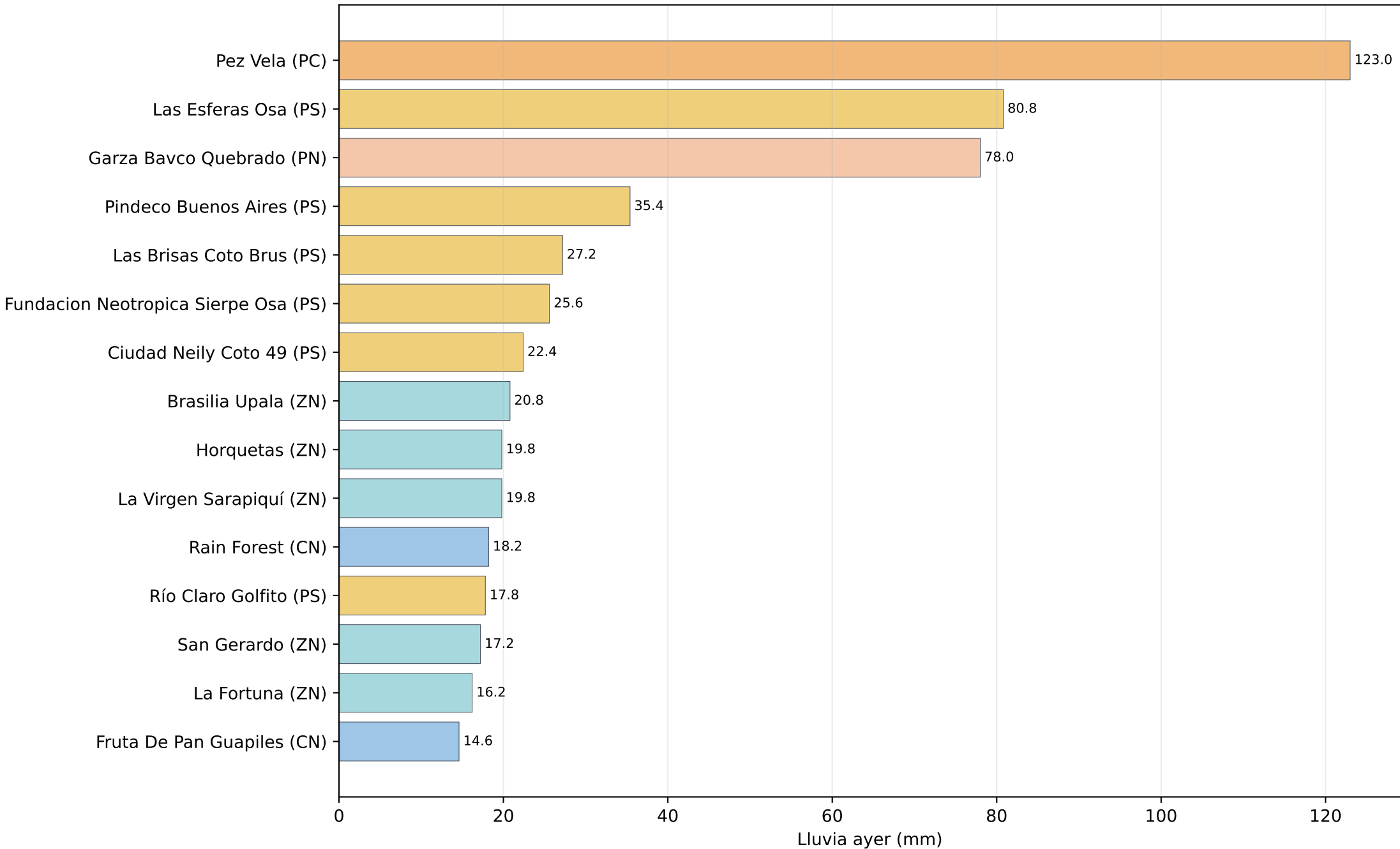
Red completa





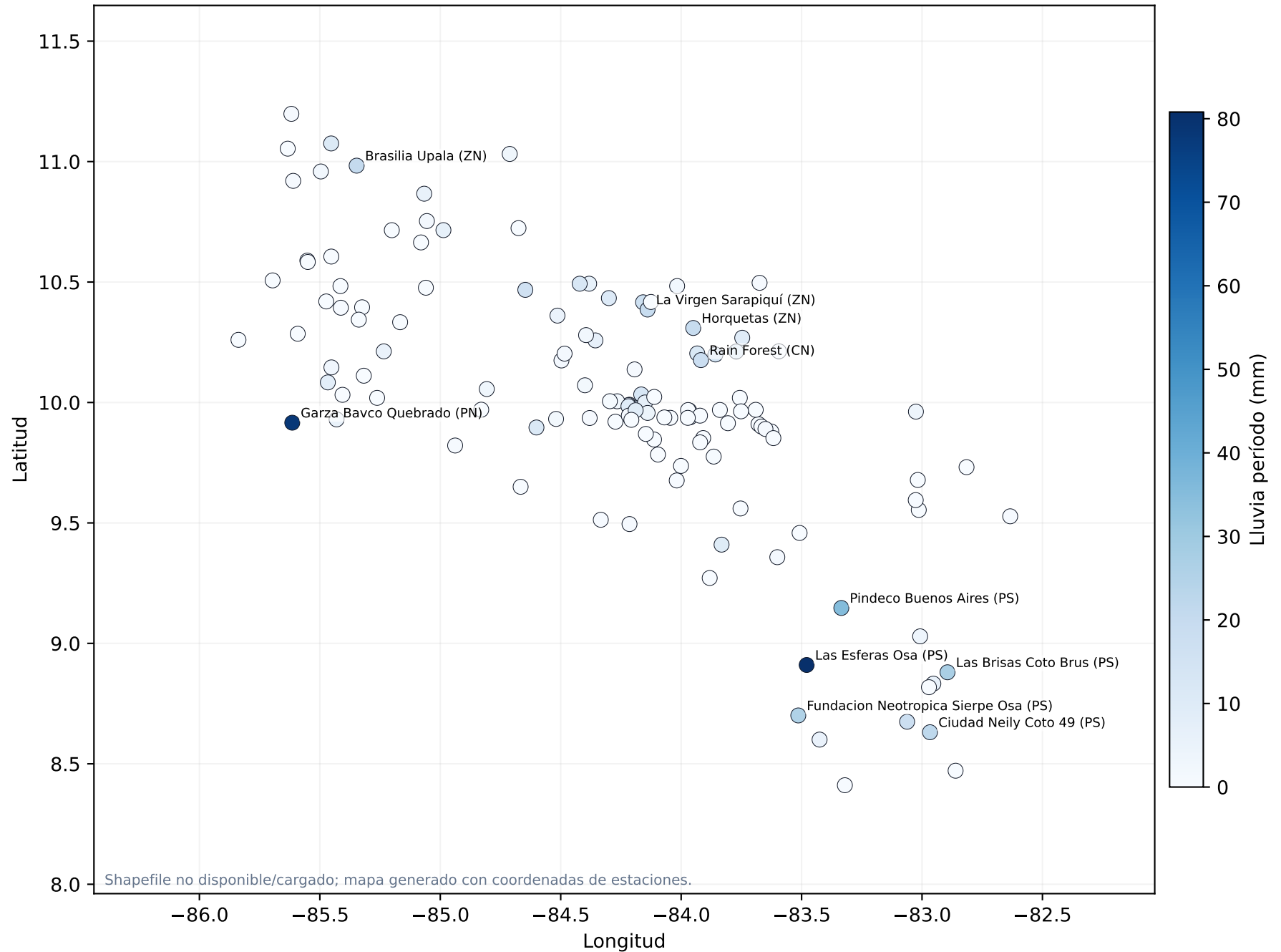
Ranking de lluvia de ayer - último corte

Red completa



Mapa de lluvia acumulada del período por estación

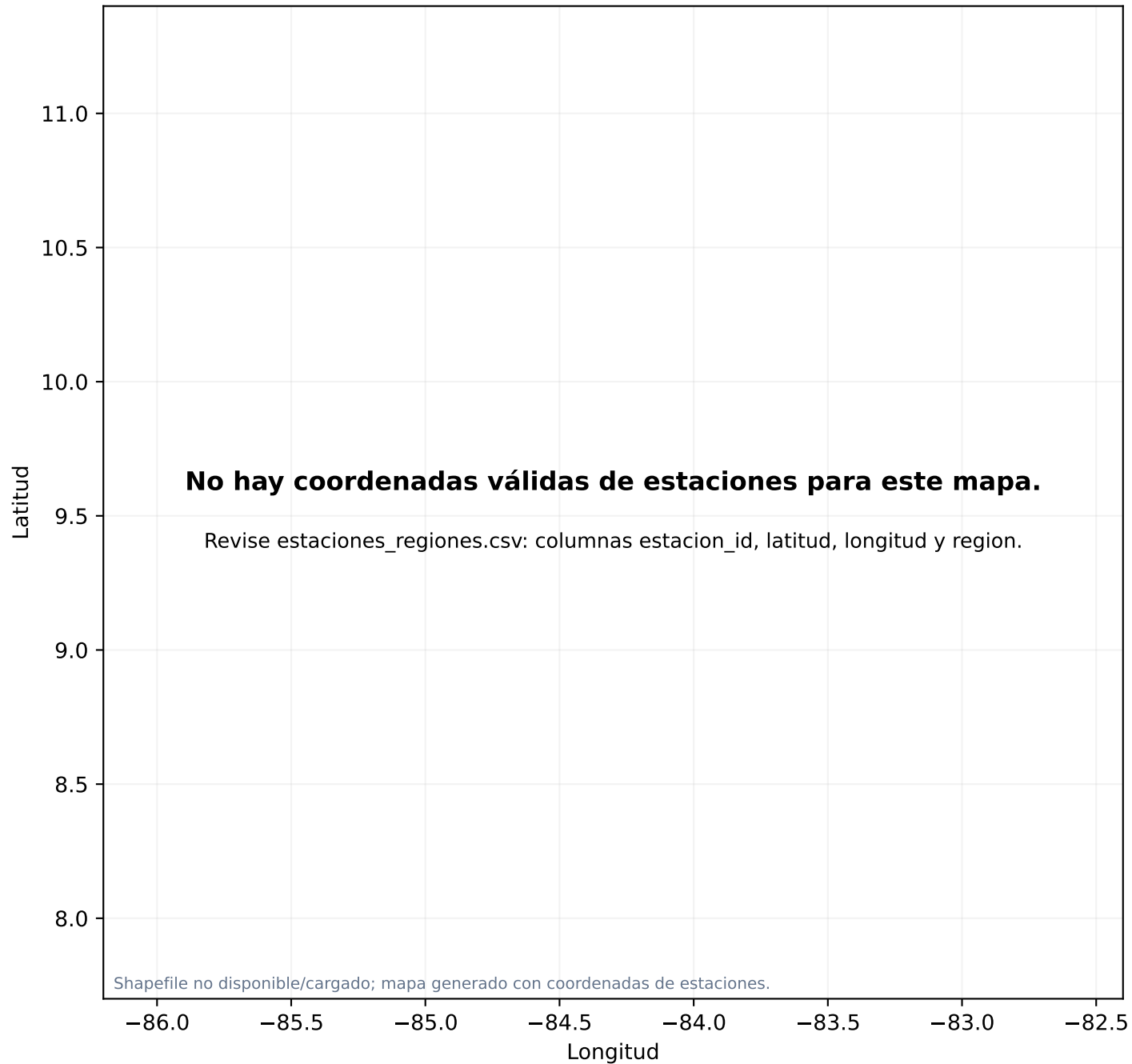
Mapa de estaciones





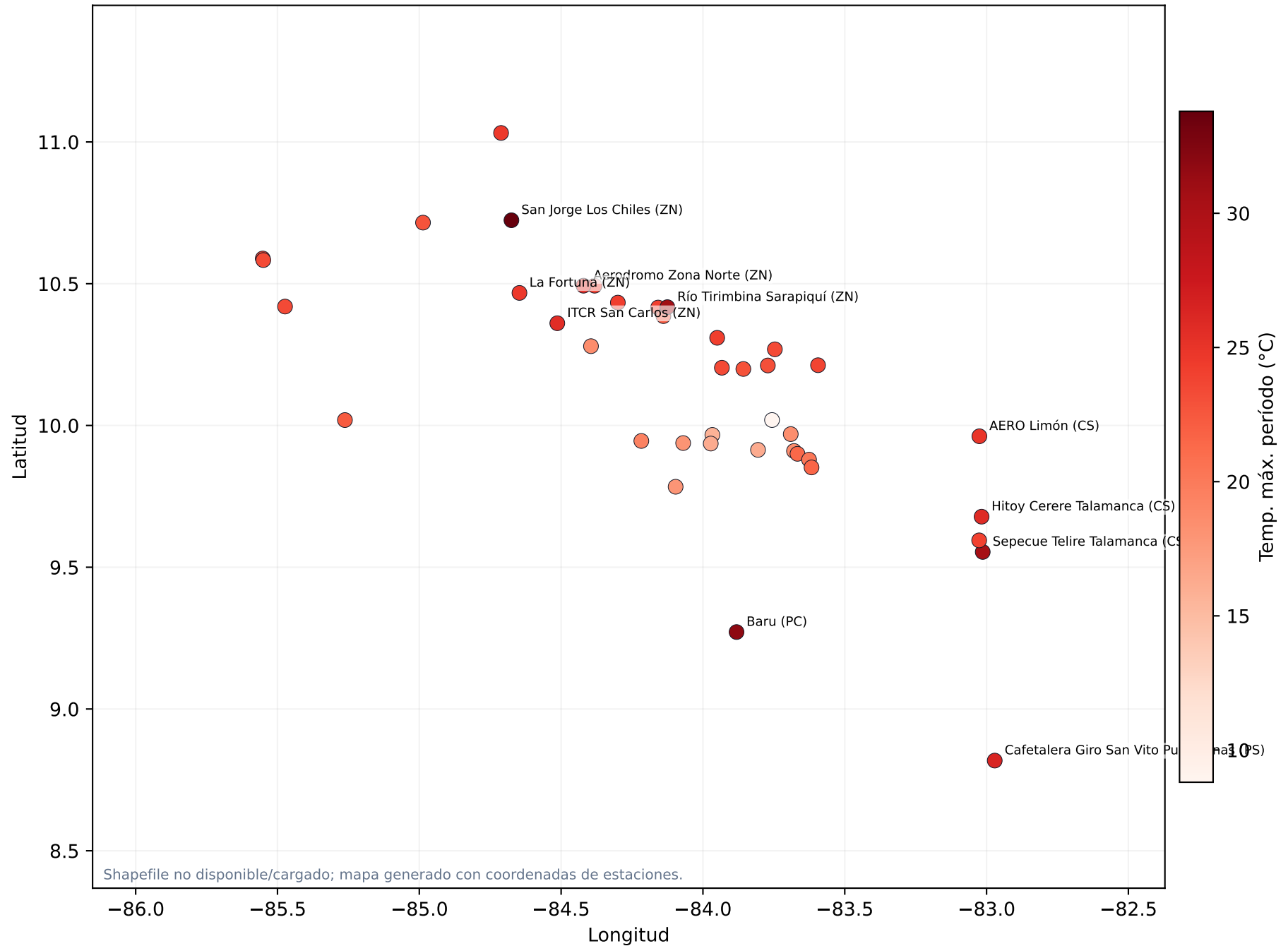
Mapa de ráfaga máxima del período por estación

Mapa de estaciones



Mapa de temperatura máxima del período por estación

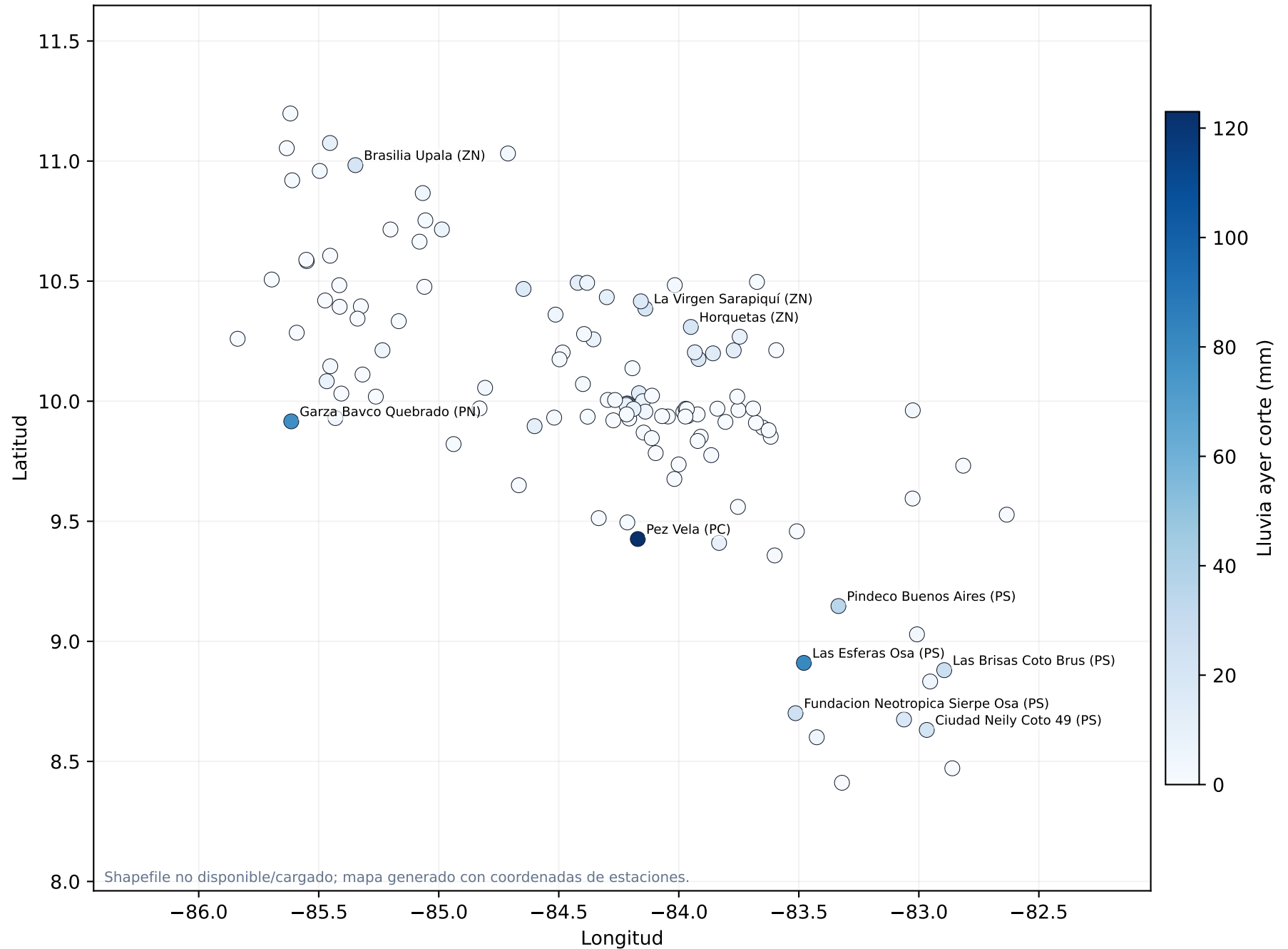
Mapa de estaciones



Shapefile no disponible/cargado; mapa generado con coordenadas de estaciones.

Mapa de lluvia del día anterior - último corte

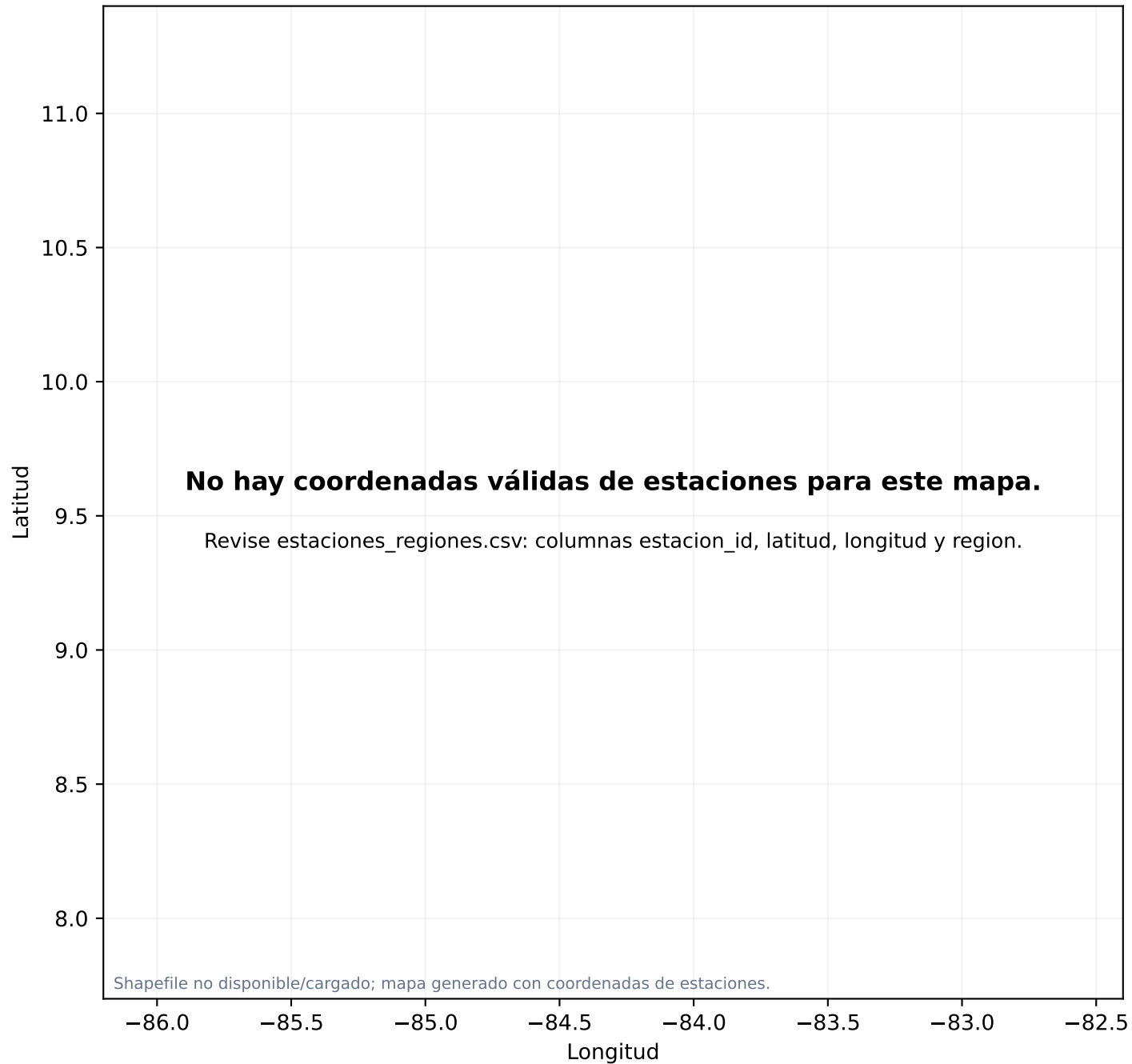
Mapa de estaciones





Mapa de ráfaga máxima - último corte

Mapa de estaciones



Control de datos y valores a revisar

Resumen de banderas automáticas

Variable	Datos válidos	% faltante
Ráfaga máx. (km/h)	0	100.0%
Viento (km/h)	178	30.7%
Temp. máx. (°C)	80	68.9%
Temp. mín. (°C)	78	69.6%
HR (%)	221	14.0%
Lluvia ayer (mm)	244	5.1%
Lluvia 7 a.m. (mm)	244	5.1%

Datos fuera de rango y valores a revisar

Reg.	Estación	Fecha	variable	Valor	Observación
PC	Pez Vela		Lluvia ayer corte (mm)	123.0	acumulado alto