



# Informe meteorológico

Elaborado por la Asistente de Daniel Poleo-Brito

Periodo analizado: Mes actual

<b>Ventana temporal:</b>	<b>01/06/2026 00:00 - 15/06/2026 10:23</b>
<b>Estaciones con dato reciente:</b>	<b>131   Observaciones en ventana: 1843</b>
<b>Ráfaga máxima del período:</b>	<b>Sin dato</b>
<b>Temperatura máxima más alta del período:</b>	<b>AERO Liberia 25 (PN) (34.0 °C)</b>
<b>Temperatura mínima más baja del período:</b>	<b>Volcan Turrialba (CS) (7.1 °C)</b>
<b>Lluvia mayor del último corte diario:</b>	<b>Pacífico Central (Pez Vela) con 123.0 mm</b>
<b>Lluvia mayor del período:</b>	<b>Pacífico Central (Arunachala Río Nuevo PZ) con 280.8 mm</b>

## Ráfagas máximas del período

Sin datos disponibles.

## Temperaturas máximas más altas

Estación (Región)	Reg.	Temp. máx. período (°C)
AERO Liberia 25 (PN)	PN	34.0
AERO Liberia 07 (PN)	PN	34.0
San Jorge Los Chiles (ZN)	ZN	33.8
Betania Cutris (ZN)	ZN	32.8
Turrialba (CS)	CS	32.3
Las Delicias (ZN)	ZN	32.2
Horquetas (ZN)	ZN	32.2
Aerodromo Zona Norte (ZN)	ZN	32.2

## Temperaturas mínimas más bajas

Estación (Región)	Reg.	Temp. mín. período (°C)
Volcan Turrialba (CS)	CS	7.1
Coronado (VC)	VC	14.3
La Union Cartago (VC)	VC	14.6
Pacayas Alvarado Cartago (VC)	VC	15.1
San Vicente (ZN)	ZN	15.9
ASADA San Gabriel Rosario Des	PC	16.4
Aranjuez (VC)	VC	16.5
Juan Vinas (CS)	CS	17.0

## Mayor lluvia de ayer - último corte

Estación (Región)	Reg.	Lluvia ayer corte (mm)
Pez Vela (PC)	PC	123.0
Las Esferas Osa (PS)	PS	80.8
Garza Bavco Quebrado (PN)	PN	78.0
Pindeco Buenos Aires (PS)	PS	35.4
Las Brisas Coto Brus (PS)	PS	27.2
Fundacion Neotropica Sierpe O	PS	25.6
Ciudad Neily Coto 49 (PS)	PS	22.4
Brasilia Upala (ZN)	ZN	20.8

## Comparativo de lluvia por región

Reg.	Est. lluviosa período	Lluvia período (mm)	Est. lluviosa corte	Lluvia ayer corte (mm)
PN	San Mateo Alajuela	143.2	Garza Bavco Quebrado	78.0
PC	Arunachala Río Nuevo PZ	280.8	Pez Vela	123.0
PS	Montecarlo Pérez Zeledón	262.4	Las Esferas Osa	80.8
VC	La Union Cartago	142.6	Belen Heredia	14.0
ZN	Horquetas	210.8	Brasilia Upala	20.8
CN	EARTH	208.4	Rain Forest	18.2
CS	Gavilan Canta Bratsi Talamanca	174.7	AERO Limón	3.8

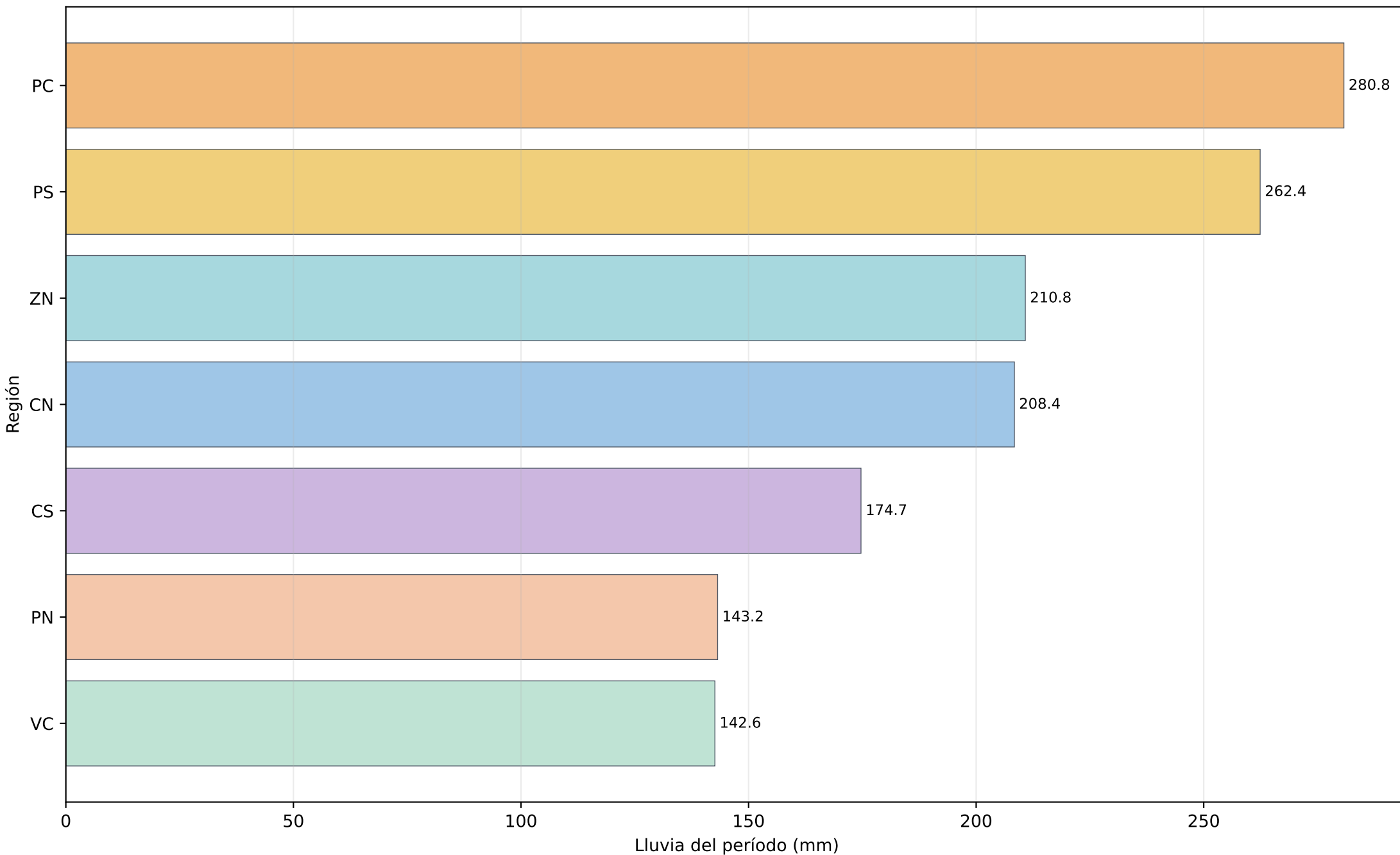
## Comparativo de ráfagas y temperatura por región

Reg.	Est. ráfaga máx.	Ráfaga máx. período (km/h)	Est. temp. máx.	Temp. máx. período (°C)	Est. temp. mín.	Temp. mín. período (°C)
PN	nan	-	AERO Liberia 07	34.0	Santa Rita Nandayure	21.3
PC	nan	-	Baru	31.8	ASADA San Gabriel Rosario D	16.4
PS	nan	-	Cafetalera Giro San Vito Punt	28.3	nan	-
VC	nan	-	CRRV Plantel Piedades Santa	31.3	Coronado	14.3
ZN	nan	-	San Jorge Los Chiles	33.8	San Vicente	15.9
CN	nan	-	Fruta De Pan Guapiles	30.0	Pococí Guapiles	21.4
CS	nan	-	Turrialba	32.3	Volcan Turrialba	7.1



# Región con estación más lluviosa del período

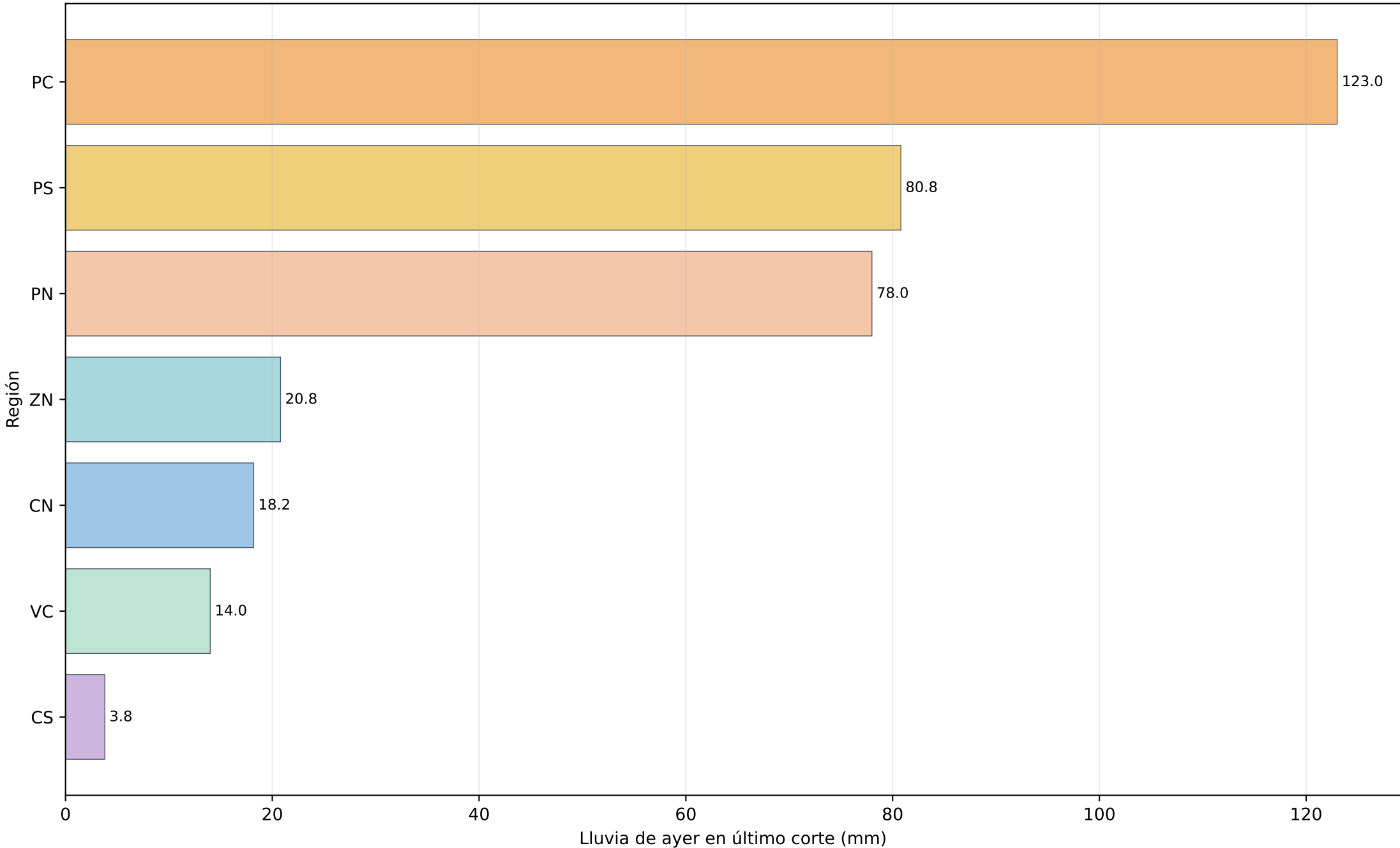
Comparativo regional





# Región con estación más lluviosa del último corte

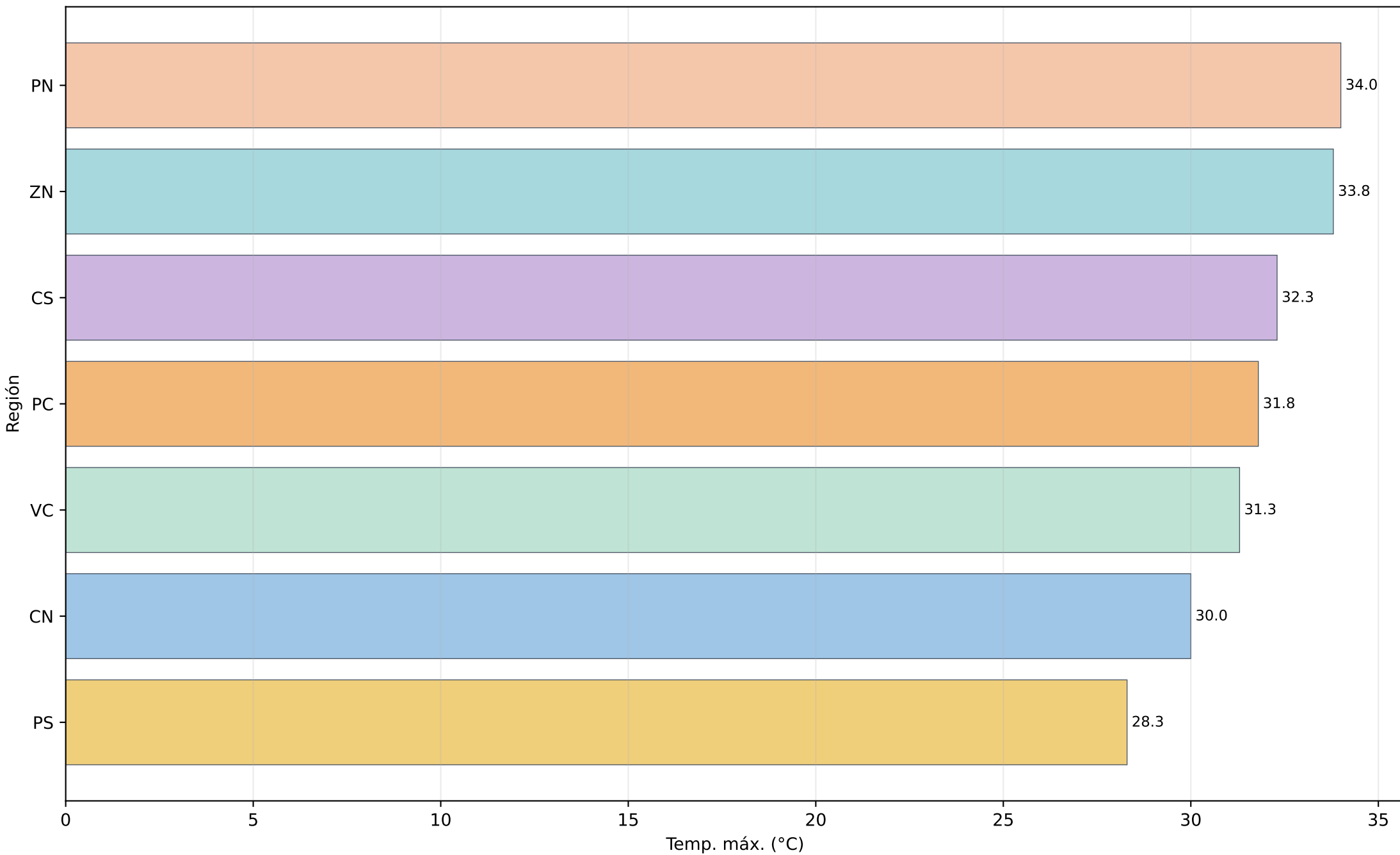
Comparativo regional





# Temperatura máxima por región

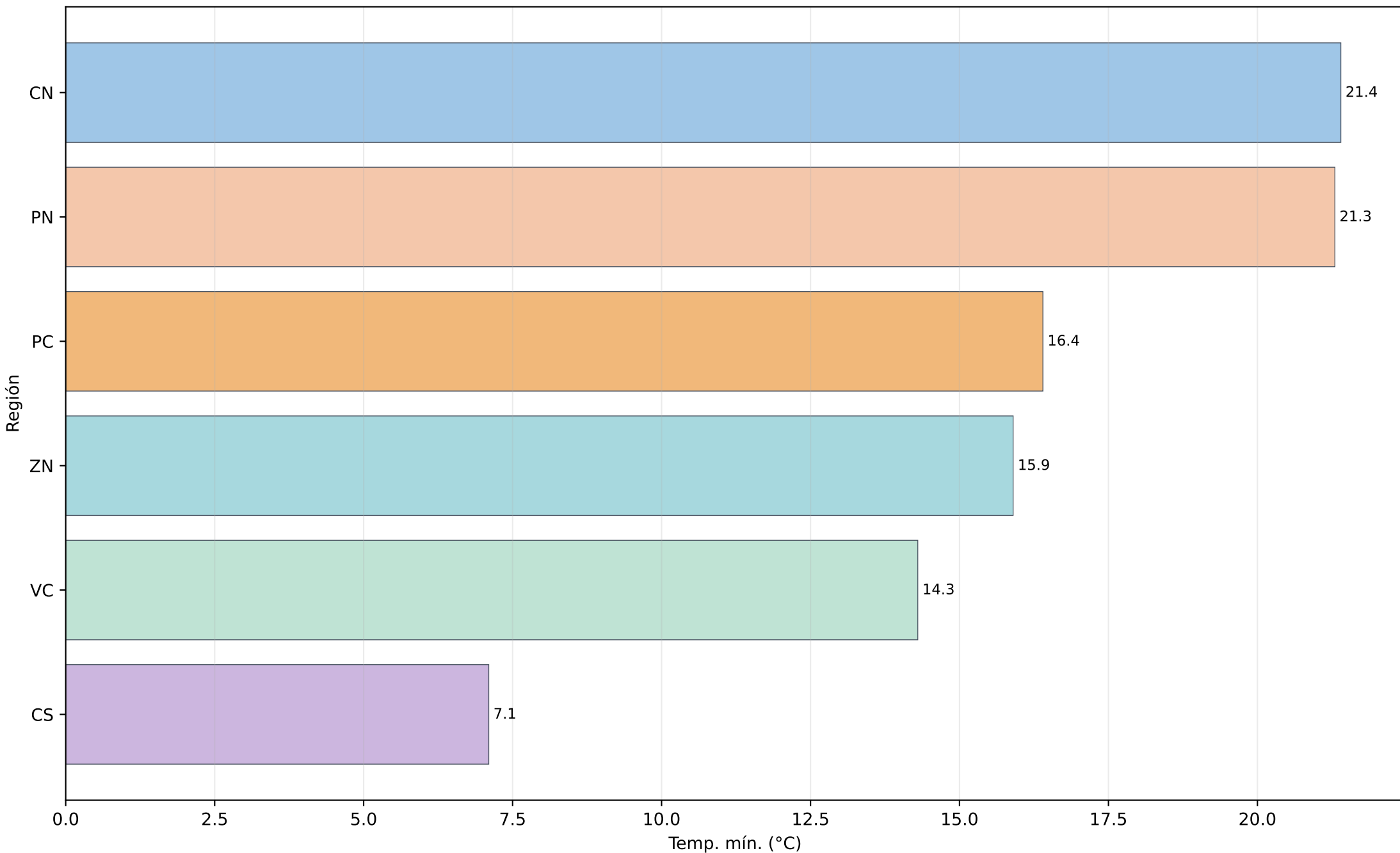
Comparativo regional





# Temperatura mínima por región

Comparativo regional



## Mayor ráfaga del período

Reg.	Estación (Región)	Ráfaga máx. período (km/h)
PN	Copalchi Peñas Blancas (PN)	-
PN	Santa Cecilia La Cruz (PN)	-
PN	San Jose Pinilla (PN)	-
PN	Santa Elena La Cruz (PN)	-
PN	Finca La Ceiba (PN)	-
PN	Paquera (PN)	-

## Mayor temp. máxima del período

Reg.	Estación (Región)	Temp. máx. período (°C)
PN	AERO Liberia 07 (PN)	34.0
PN	AERO Liberia 25 (PN)	34.0
PN	Santa Rita Nandayure (PN)	32.0
PN	Miel La Guinea (PN)	28.9
PN	Copalchi Peñas Blancas (PN)	-
PN	Santa Cecilia La Cruz (PN)	-

## Menor temp. mínima del período

Reg.	Estación (Región)	Temp. mín. período (°C)
PN	Santa Rita Nandayure (PN)	21.3
PN	AERO Liberia 07 (PN)	22.3
PN	Miel La Guinea (PN)	22.3
PN	AERO Liberia 25 (PN)	22.4
PN	Copalchi Peñas Blancas (PN)	-
PN	Santa Cecilia La Cruz (PN)	-

## Mayor lluvia ayer - último corte

Reg.	Estación (Región)	Lluvia ayer corte (mm)
PN	Garza Bavco Quebrado (PN)	78.0
PN	Oroceiba Orotina (PN)	11.4
PN	Santa Cecilia La Cruz (PN)	11.0
PN	Nicoya Dulce Nombre (PN)	8.0
PN	ASADA Santa Marta De Hojanc	5.8
PN	Refugio Nacional De Vida Silve	5.6

### Mayor ráfaga del período

Reg.	Estación (Región)	Ráfaga máx. período (km/h)
PC	Muelle Herradura (PC)	-
PC	La Lucha Leon Cortez (PC)	-
PC	Parrita (PC)	-
PC	El Rodeo Tarrazú (PC)	-
PC	ASADA San Gabriel Rosario Des	-
PC	Finca Damas (PC)	-

### Mayor temp. máxima del período

Reg.	Estación (Región)	Temp. máx. período (°C)
PC	Baru (PC)	31.8
PC	ASADA San Gabriel Rosario Des	26.0
PC	Muelle Herradura (PC)	-
PC	La Lucha Leon Cortez (PC)	-
PC	Parrita (PC)	-
PC	El Rodeo Tarrazú (PC)	-

### Menor temp. mínima del período

Reg.	Estación (Región)	Temp. mín. período (°C)
PC	ASADA San Gabriel Rosario Des	16.4
PC	Baru (PC)	24.2
PC	Muelle Herradura (PC)	-
PC	La Lucha Leon Cortez (PC)	-
PC	Parrita (PC)	-
PC	El Rodeo Tarrazú (PC)	-

### Mayor lluvia ayer - último corte

Reg.	Estación (Región)	Lluvia ayer corte (mm)
PC	Pez Vela (PC)	<b>123.0</b>
PC	Arunachala Río Nuevo PZ (PC)	9.6
PC	Finca Damas (PC)	1.2
PC	Parrita (PC)	0.6
PC	El Rodeo Tarrazú (PC)	0.6
PC	La Lucha Leon Cortez (PC)	0.2

### Mayor ráfaga del período

Reg.	Estación (Región)	Ráfaga máx. período (km/h)
PS	Puerto Jimenez (PS)	-
PS	Laurel (PS)	-
PS	Río Claro Golfito (PS)	-
PS	Fundacion Neotropica Sierpe O	-
PS	Ciudad Neily Coto 49 (PS)	-
PS	Greg Gund Pto Jimenez (PS)	-

### Mayor temp. máxima del período

Reg.	Estación (Región)	Temp. máx. período (°C)
PS	Cafetalera Giro San Vito Punta	28.3
PS	Puerto Jimenez (PS)	-
PS	Laurel (PS)	-
PS	Río Claro Golfito (PS)	-
PS	Fundacion Neotropica Sierpe O	-
PS	Ciudad Neily Coto 49 (PS)	-

### Menor temp. mínima del período

Reg.	Estación (Región)	Temp. mín. período (°C)
PS	Puerto Jimenez (PS)	-
PS	Laurel (PS)	-
PS	Río Claro Golfito (PS)	-
PS	Fundacion Neotropica Sierpe O	-
PS	Ciudad Neily Coto 49 (PS)	-
PS	Greg Gund Pto Jimenez (PS)	-

### Mayor lluvia ayer - último corte

Reg.	Estación (Región)	Lluvia ayer corte (mm)
PS	Las Esferas Osa (PS)	80.8
PS	Pindeco Buenos Aires (PS)	35.4
PS	Las Brisas Coto Brus (PS)	27.2
PS	Fundacion Neotropica Sierpe O	25.6
PS	Ciudad Neily Coto 49 (PS)	22.4
PS	Río Claro Golfito (PS)	17.8

### Mayor ráfaga del período

Reg.	Estación (Región)	Ráfaga máx. período (km/h)
VC	ITCR Cartago (VC)	-
VC	Pacayas Alvarado Cartago (VC)	-
VC	Cerro Juco Paraíso Cartago (VC)	-
VC	Cd. De Los Niños Paraíso (VC)	-
VC	Barrancas El Guarco (VC)	-
VC	CIGEFI (VC)	-

### Mayor temp. máxima del período

Reg.	Estación (Región)	Temp. máx. período (°C)
VC	CRRV Plantel Piedades Santa A	31.3
VC	Aranjuez (VC)	28.7
VC	Coronado (VC)	25.6
VC	La Union Cartago (VC)	24.8
VC	Pacayas Alvarado Cartago (VC)	23.4
VC	ITCR Cartago (VC)	-

### Menor temp. mínima del período

Reg.	Estación (Región)	Temp. mín. período (°C)
VC	Coronado (VC)	14.3
VC	La Union Cartago (VC)	14.6
VC	Pacayas Alvarado Cartago (VC)	15.1
VC	Aranjuez (VC)	16.5
VC	CRRV Plantel Piedades Santa A	18.6
VC	ITCR Cartago (VC)	-

### Mayor lluvia ayer - último corte

Reg.	Estación (Región)	Lluvia ayer corte (mm)
VC	Belen Heredia (VC)	14.0
VC	Santa Barbara (VC)	13.0
VC	AERO JSM Este25 (VC)	9.2
VC	Residencial Bosques Pozos San	9.0
VC	San Joaquin (VC)	7.4
VC	AERO JSM Oeste (VC)	5.6

## Mayor ráfaga del período

Reg.	Estación (Región)	Ráfaga máx. período (km/h)
ZN	Los Chiles (ZN)	-
ZN	Brasilia Upala (ZN)	-
ZN	Montana Sagrada La Palmera (	-
ZN	Upala (ZN)	-
ZN	La Rebusca (ZN)	-
ZN	Balsa San Ramon (ZN)	-

## Mayor temp. máxima del período

Reg.	Estación (Región)	Temp. máx. período (°C)
ZN	San Jorge Los Chiles (ZN)	33.8
ZN	Betania Cutris (ZN)	32.8
ZN	Aerodromo Zona Norte (ZN)	32.2
ZN	Las Delicias (ZN)	32.2
ZN	Horquetas (ZN)	32.2
ZN	Los Chiles (ZN)	32.1

## Menor temp. mínima del período

Reg.	Estación (Región)	Temp. mín. período (°C)
ZN	San Vicente (ZN)	15.9
ZN	Volcan Tenorio (ZN)	19.3
ZN	La Virgen Sarapiquí (ZN)	21.1
ZN	Horquetas (ZN)	21.6
ZN	Los Chiles (ZN)	21.9
ZN	La Fortuna (ZN)	22.2

## Mayor lluvia ayer - último corte

Reg.	Estación (Región)	Lluvia ayer corte (mm)
ZN	Brasilia Upala (ZN)	20.8
ZN	La Virgen Sarapiquí (ZN)	19.8
ZN	Horquetas (ZN)	19.8
ZN	San Gerardo (ZN)	17.2
ZN	La Fortuna (ZN)	16.2
ZN	Aerodromo Zona Norte (ZN)	12.8

### Mayor ráfaga del período

Reg.	Estación (Región)	Ráfaga máx. período (km/h)
CN	Hidroeléctrica Horquetas (CN)	-
CN	Rain Forest (CN)	-
CN	Fruta De Pan Guapiles (CN)	-
CN	Canta Gallo (CN)	-
CN	EARTH (CN)	-
CN	Pococí Guapiles (CN)	-

### Mayor temp. máxima del período

Reg.	Estación (Región)	Temp. máx. período (°C)
CN	Fruta De Pan Guapiles (CN)	30.0
CN	Roxana Pococí (CN)	30.0
CN	EARTH (CN)	29.1
CN	Pococí Guapiles (CN)	28.7
CN	Hidroeléctrica Horquetas (CN)	27.4
CN	Rain Forest (CN)	-

### Menor temp. mínima del período

Reg.	Estación (Región)	Temp. mín. período (°C)
CN	Pococí Guapiles (CN)	21.4
CN	Hidroeléctrica Horquetas (CN)	21.6
CN	Roxana Pococí (CN)	21.6
CN	Fruta De Pan Guapiles (CN)	21.8
CN	EARTH (CN)	22.3
CN	Rain Forest (CN)	-

### Mayor lluvia ayer - último corte

Reg.	Estación (Región)	Lluvia ayer corte (mm)
CN	Rain Forest (CN)	18.2
CN	Fruta De Pan Guapiles (CN)	14.6
CN	Pococí Guapiles (CN)	13.4
CN	Hidroeléctrica Horquetas (CN)	12.2
CN	Roxana Pococí (CN)	9.2
CN	Canta Gallo (CN)	1.0

### Mayor ráfaga del período

Reg.	Estación (Región)	Ráfaga máx. período (km/h)
CS	Volcan Irazu (CS)	-
CS	Volcan Turrialba (CS)	-
CS	Juan Vinas (CS)	-
CS	Turrialba (CS)	-
CS	Sitio Mata (CS)	-
CS	Guayabo Turrialba (CS)	-

### Mayor temp. máxima del período

Reg.	Estación (Región)	Temp. máx. período (°C)
CS	Turrialba (CS)	32.3
CS	Gavilan Canta Bratsi Talamanc	31.7
CS	La Suiza Turrialba (CS)	31.3
CS	AERO Limón (CS)	30.6
CS	Sepecue Telire Talamanca (CS)	30.5
CS	Sitio Mata (CS)	29.4

### Menor temp. mínima del período

Reg.	Estación (Región)	Temp. mín. período (°C)
CS	Volcan Turrialba (CS)	7.1
CS	Juan Vinas (CS)	17.0
CS	Guayabo Turrialba (CS)	17.5
CS	Sitio Mata (CS)	19.2
CS	La Suiza Turrialba (CS)	19.7
CS	Turrialba (CS)	19.8

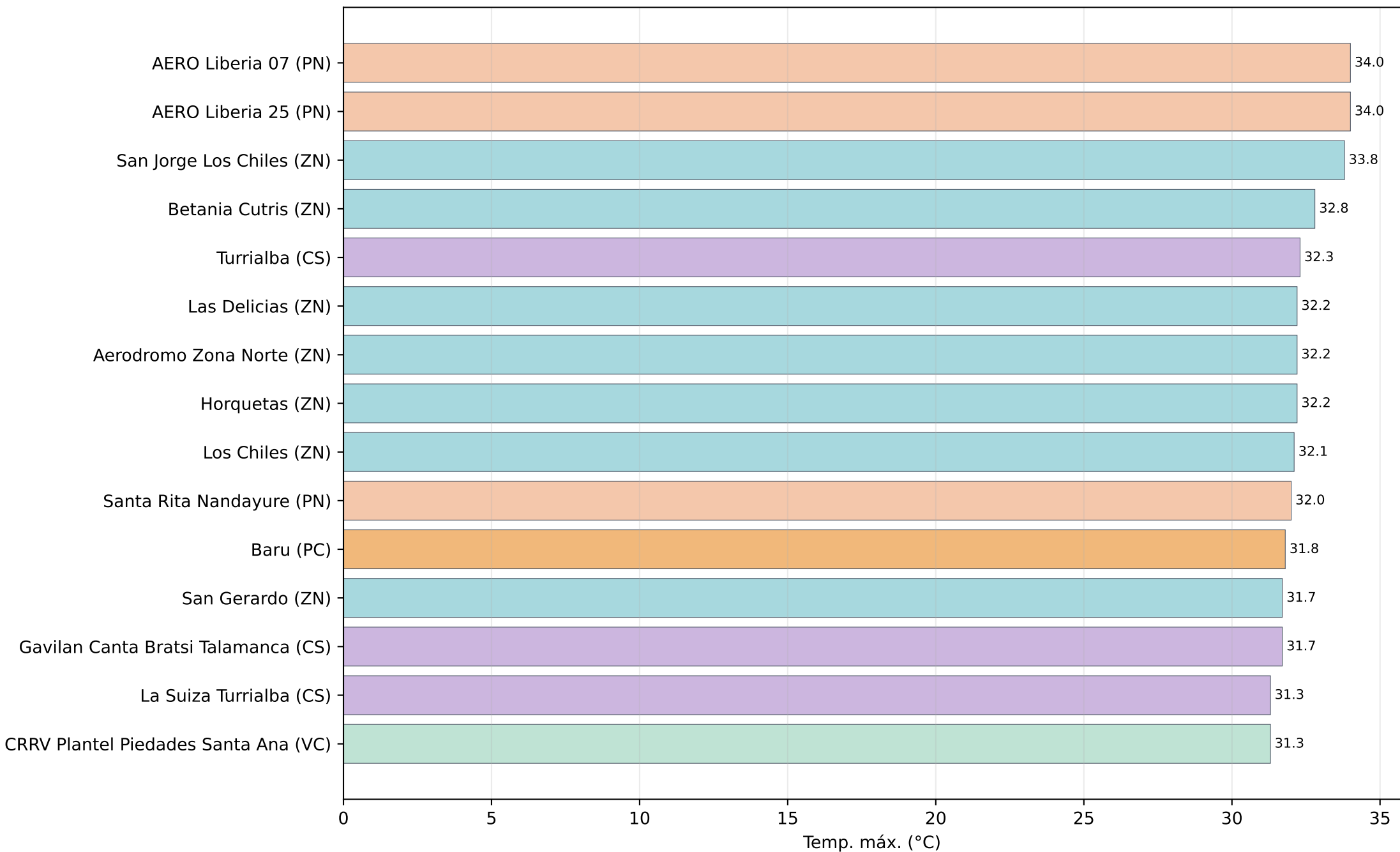
### Mayor lluvia ayer - último corte

Reg.	Estación (Región)	Lluvia ayer corte (mm)
CS	AERO Limón (CS)	3.8
CS	CATIE Turrialba (CS)	1.2
CS	Gavilan Canta Bratsi Talamanc	0.6
CS	Sixaola (CS)	0.6
CS	Guayabo Turrialba (CS)	0.2
CS	La Pastora Turrialba (CS)	0.2



# Ranking de temperaturas máximas

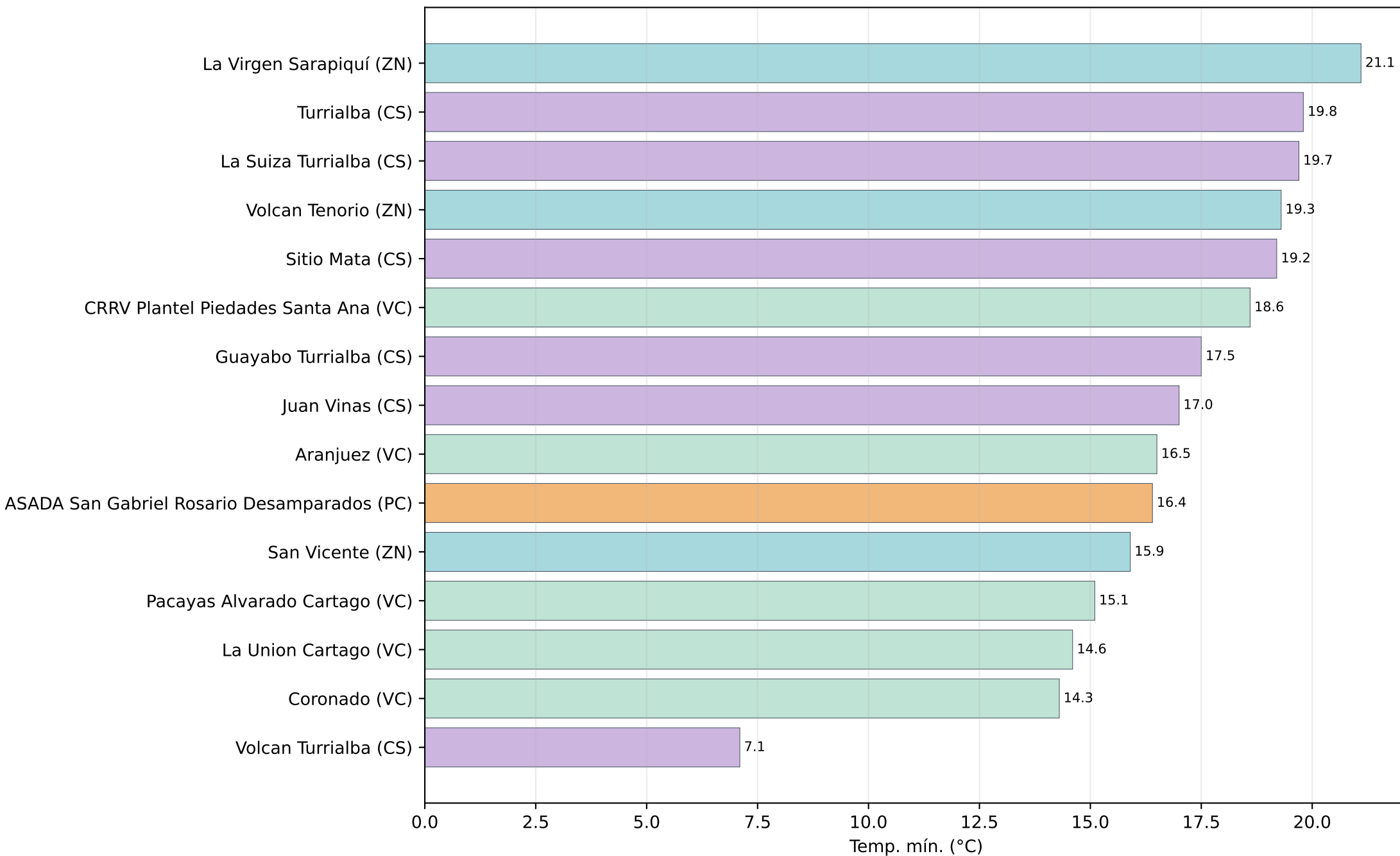
Red completa





# Ranking de temperaturas mínimas

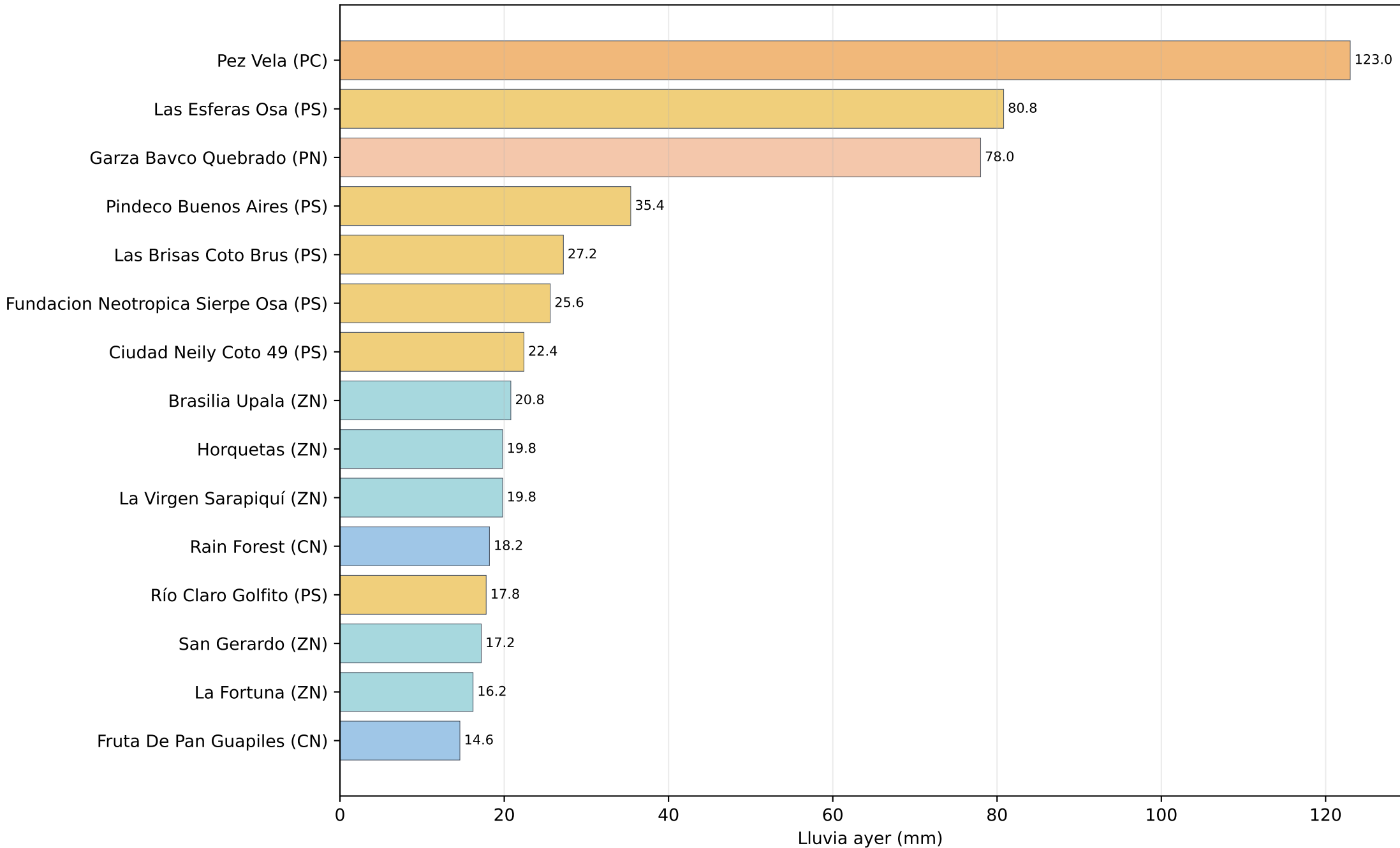
Red completa





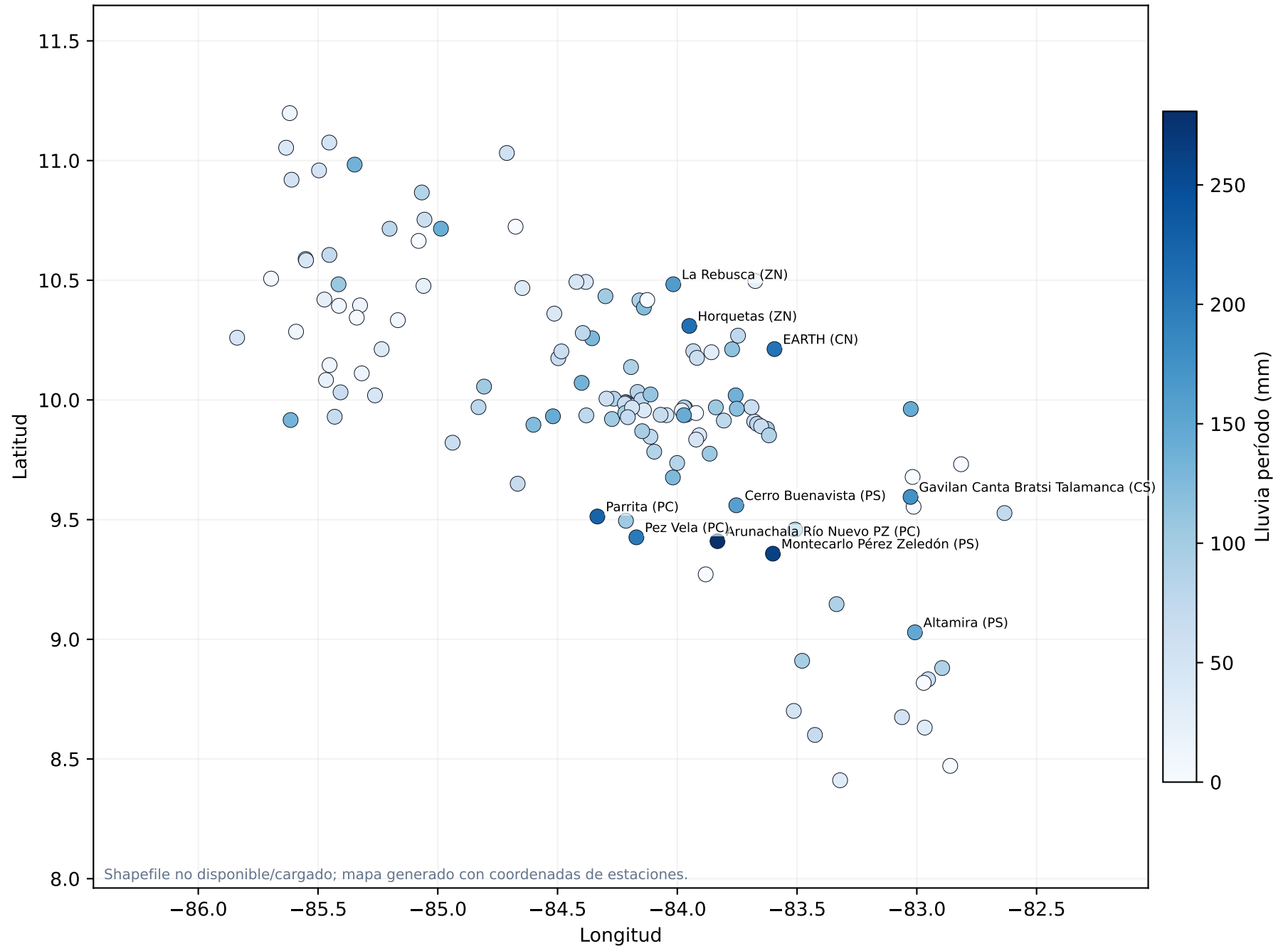
# Ranking de lluvia de ayer - último corte

Red completa



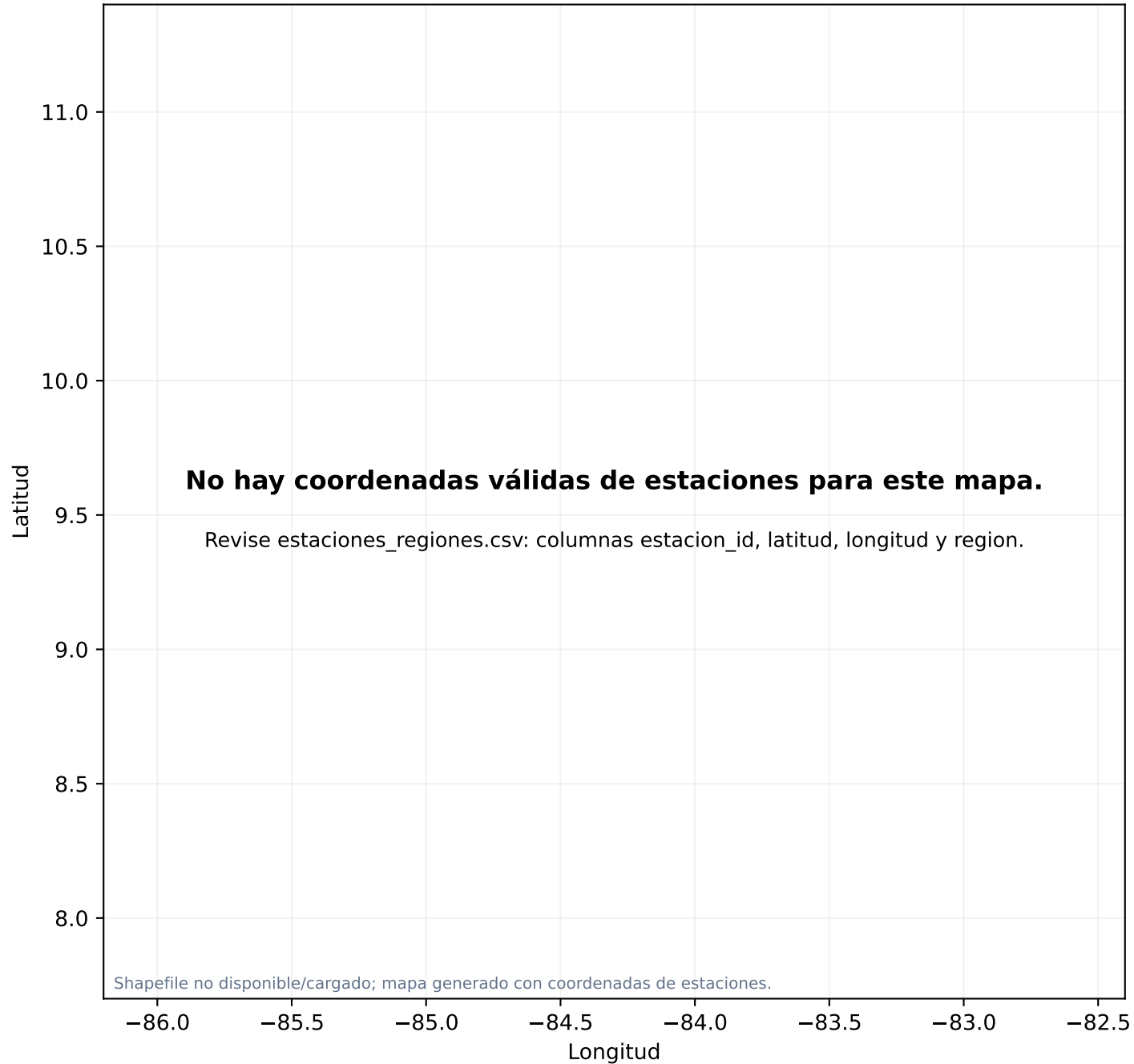
# Mapa de lluvia acumulada del período por estación

Mapa de estaciones



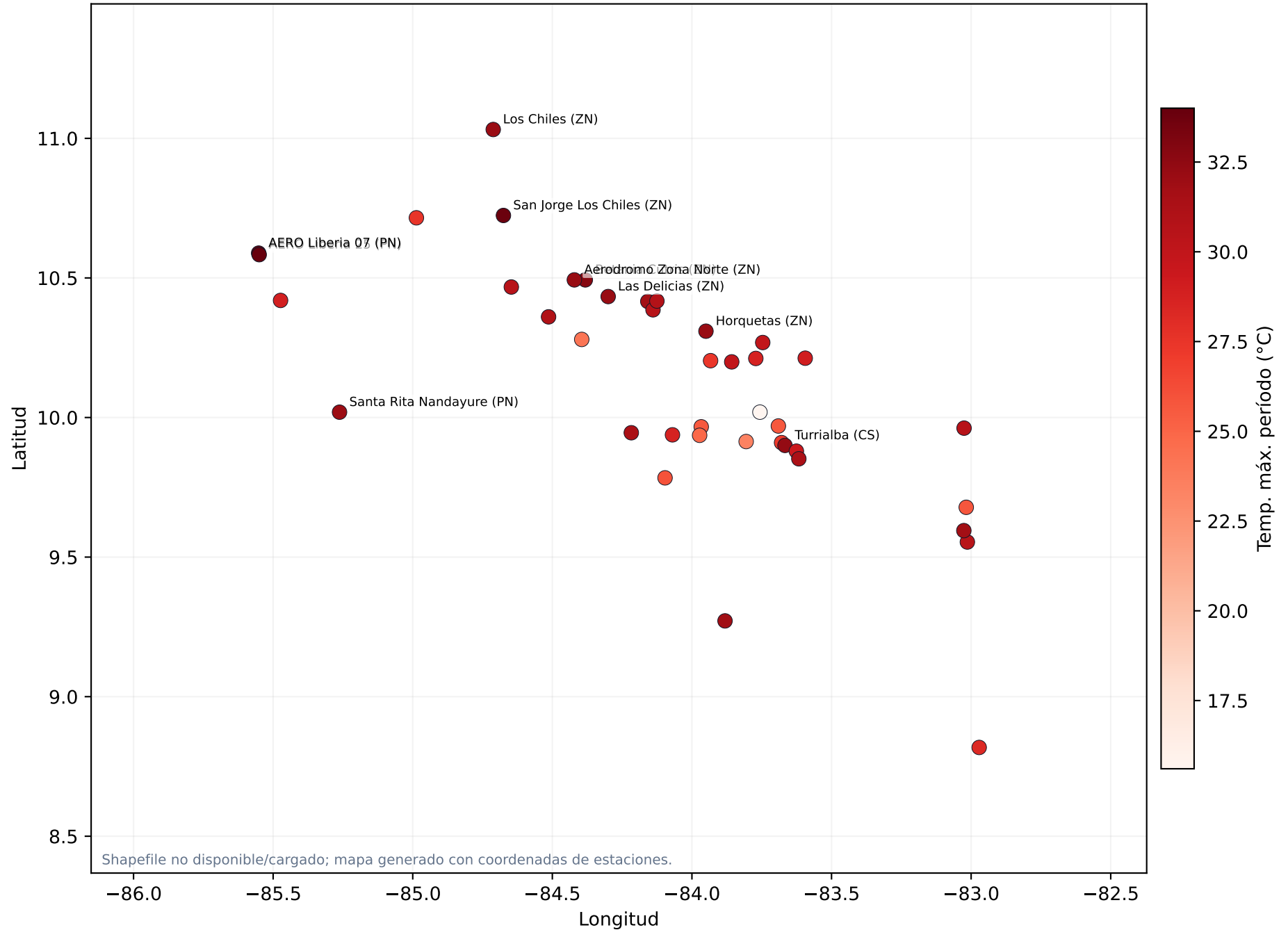
# Mapa de ráfaga máxima del período por estación

Mapa de estaciones



# Mapa de temperatura máxima del período por estación

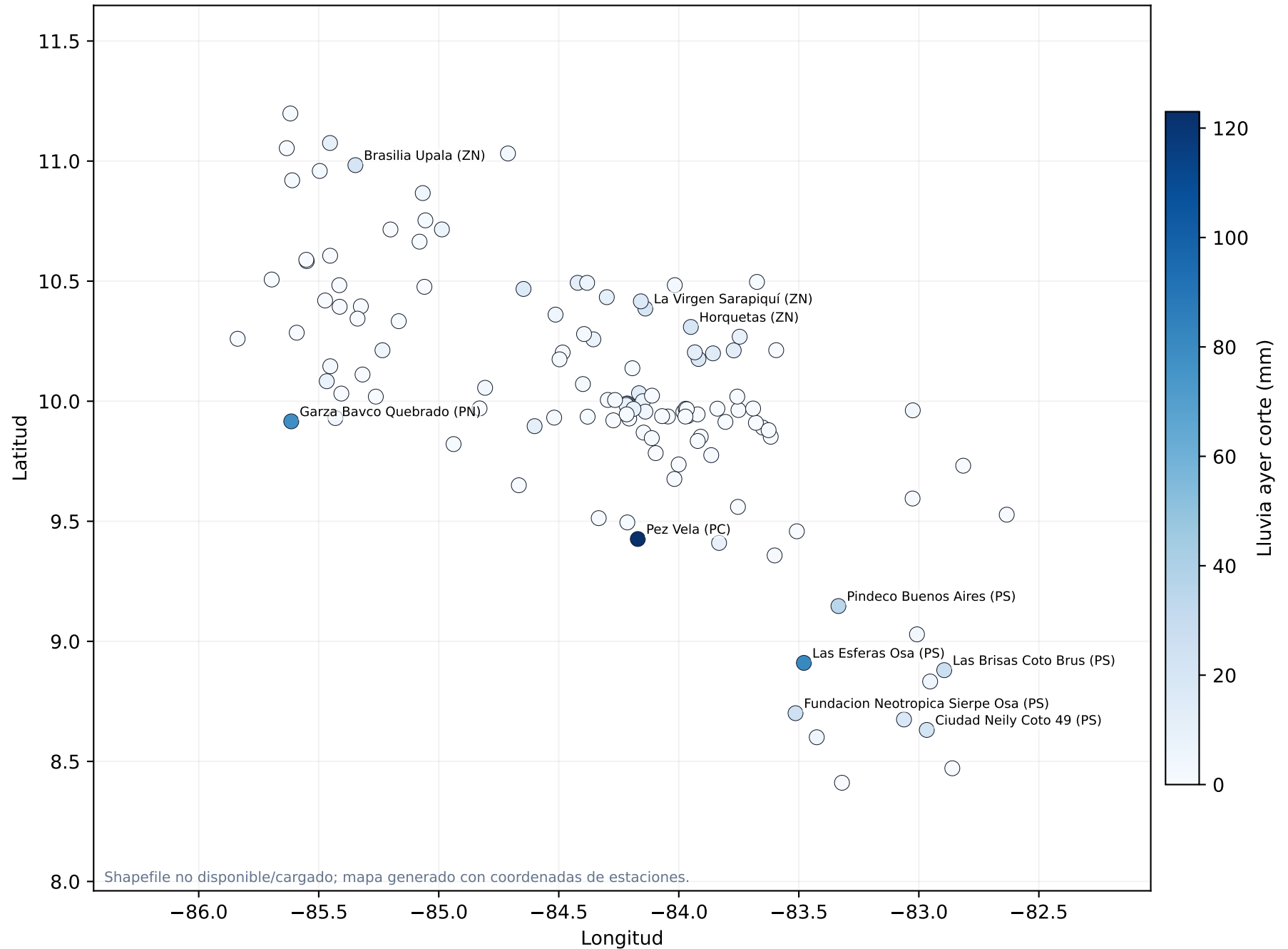
Mapa de estaciones



Shapefile no disponible/cargado; mapa generado con coordenadas de estaciones.

# Mapa de lluvia del día anterior - último corte

Mapa de estaciones

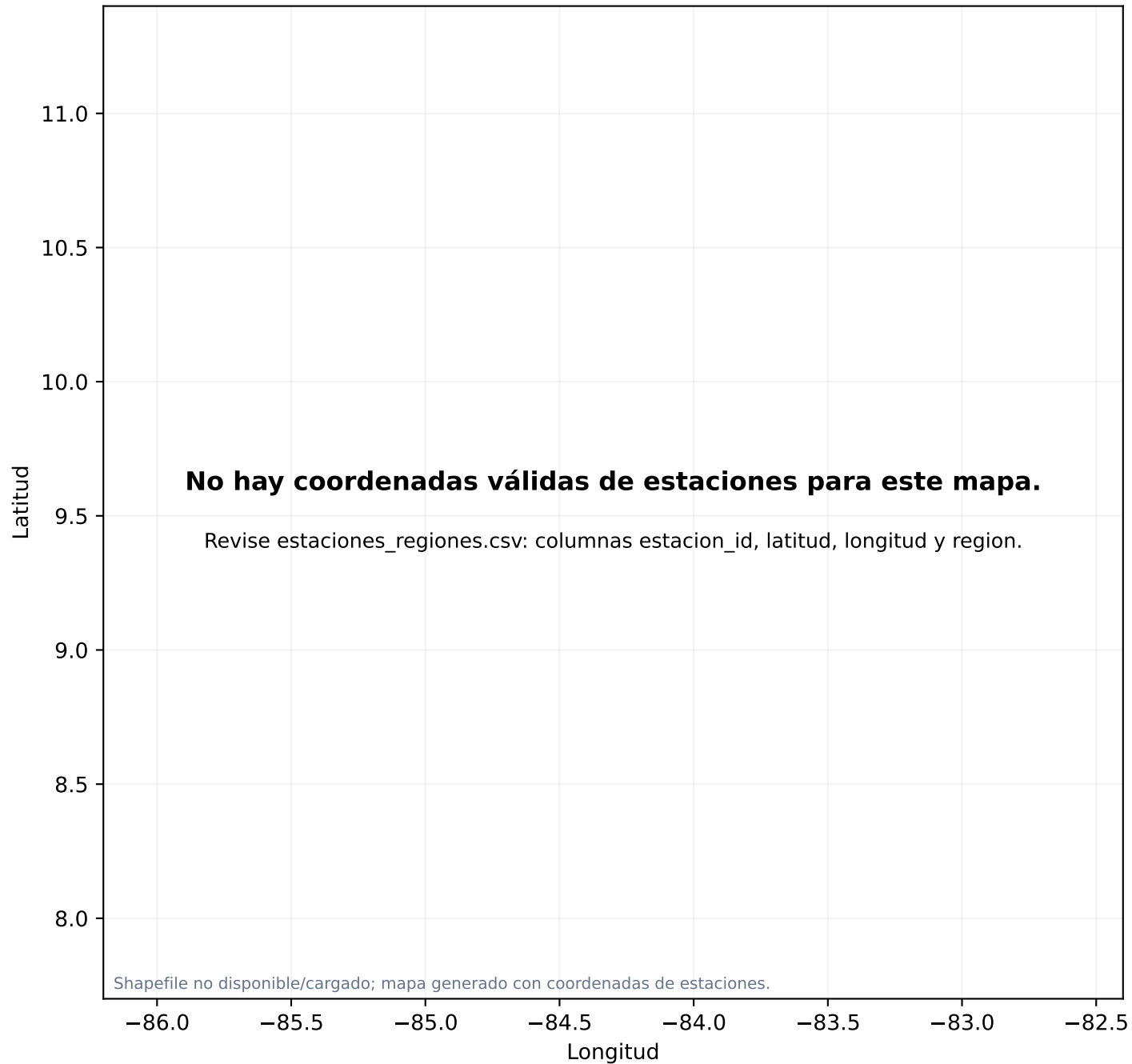


Shapefile no disponible/cargado; mapa generado con coordenadas de estaciones.



# Mapa de ráfaga máxima - último corte

Mapa de estaciones



# Control de datos y valores a revisar

Resumen de banderas automáticas



Variable	Datos válidos	% faltante
Ráfaga máx. (km/h)	0	100.0%
Viento (km/h)	1285	30.3%
Temp. máx. (°C)	539	70.8%
Temp. mín. (°C)	525	71.5%
HR (%)	1616	12.3%
Lluvia ayer (mm)	1772	3.9%
Lluvia 7 a.m. (mm)	1777	3.6%

## Datos fuera de rango y valores a revisar

Reg.	Estación	Fecha	variable	Valor	Observación
ZN	Brasilia Upala		Lluvia período (mm)	135.6	acumulado alto
ZN	Montana Sagrada La Palmera		Lluvia período (mm)	128.4	acumulado alto
ZN	La Rebusca		Lluvia período (mm)	162.6	acumulado alto
ZN	Horquetas		Lluvia período (mm)	210.8	acumulado alto
ZN	La Virgen Sarapiquí		Lluvia período (mm)	123.8	acumulado alto
ZN	Las Delicias		Lluvia período (mm)	102.6	acumulado alto
ZN	Volcan Tenorio		Lluvia período (mm)	140.4	acumulado alto
PN	Garza Bavco Quebrado		Lluvia período (mm)	133.8	acumulado alto
CS	Volcan Irazu		Lluvia período (mm)	105.6	acumulado alto
CS	Volcan Turrialba		Lluvia período (mm)	136.6	acumulado alto
CN	EARTH		Lluvia período (mm)	208.4	acumulado alto
CN	Pococí Guapiles		Lluvia período (mm)	115.6	acumulado alto
VC	Cerro Juco Paraíso Cartago		Lluvia período (mm)	107.0	acumulado alto
CS	La Pastora Turrialba		Lluvia período (mm)	119.2	acumulado alto
PN	Sitio La Cruz Bagaces Guanacast		Lluvia período (mm)	107.8	acumulado alto
PN	Aranjuez Pitahaya Puntarenas		Lluvia período (mm)	102.4	acumulado alto
CS	AERO Limón		Lluvia período (mm)	144.2	acumulado alto
PN	San Mateo Alajuela		Lluvia período (mm)	143.2	acumulado alto
PN	Oroceiba Orotina		Lluvia período (mm)	124.0	acumulado alto
VC	U Paz Cd. Colon		Lluvia período (mm)	104.2	acumulado alto
VC	Naranjo		Lluvia período (mm)	134.2	acumulado alto
VC	Santalucia		Lluvia período (mm)	112.8	acumulado alto

Consultas: [dpoleo@imn.ac.cr](mailto:dpoleo@imn.ac.cr)